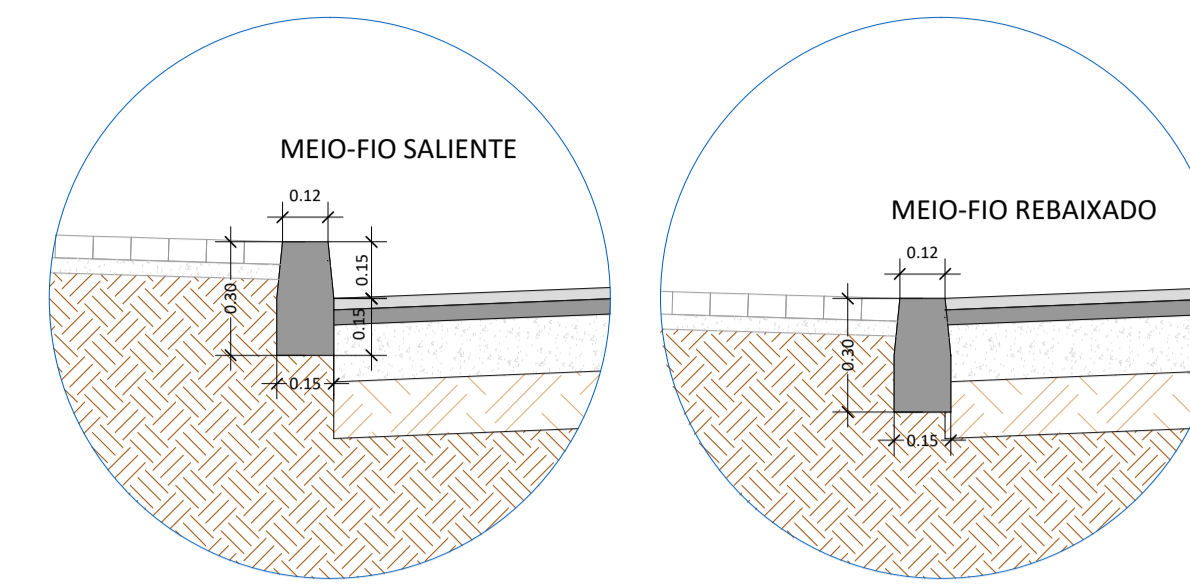


FOTO 01  
PASSEIO PÚBLICO - LADO ESQUERDO:  
REMOÇÃO DA LAJOTA EXISTENTE: 165,40m²

FOTO 02  
CANTEIROS:  
REMOÇÃO DO MEIO FIO EXISTENTE: 25,50m  
REMOÇÃO DA GRAMA EXISTENTE: 22,95m²

FOTO 03

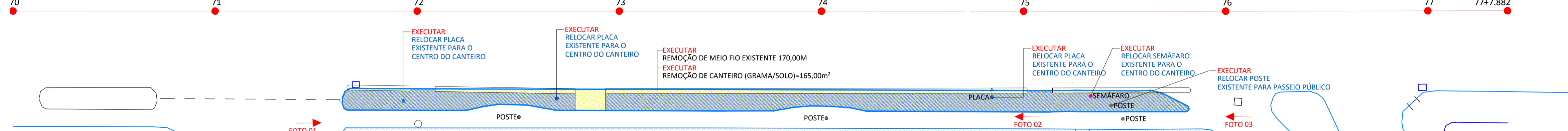


DETALHE 01  
ESC.: 1:20

DETALHE 02  
ESC.: 1:20



AV MARAVILHA - TRECHO I



Lanchonete Sol de Verão

RUA SÃO VICENTE

PASSEIO PÚBLICO - LADO DIREITO:  
REMOÇÃO DA LAJOTA EXISTENTE: 159,00m²  
REMOÇÃO DO MEIO FIO EXISTENTE: 98,00m  
RELOCAR SEMÁFARO: 1UND.  
RELOCAR POSTE: 1UND.  
RELOCAR PLACA EXISTENTE: 1UND.

CANTEIROS:  
REMOÇÃO DO MEIO FIO EXISTENTE: 170,00m  
REMOÇÃO DA GRAMA EXISTENTE: 166,25m²

LEGENDA:

MEIO FIO PROJETADO h=0,15m	POSTE
MEIO FIO EXISTENTE	PLACA EXISTENTE
MEIO REBAIXADO	PLACA EXECUTAR
GRAMA	ÁRVORE
PAVER CINZA	SEMÁFARO
PISO TÁTIL ALERTA	LIXEIRA
PISO TÁTIL DIRECIONAL	POSTE (LUM. PROJETADA)
CANTEIRO h=0,30m	ORELHÃO
FLOREIRA h=0,60m	
REMOÇÃO PASSEIO EXISTENTE	
REMOÇÃO CANTEIROS	
EXECUÇÃO DA BASE	

Escola João XXIII

HANGRA



PLANIMETRIA - SITUAÇÃO ATUAL  
ESC:1/250

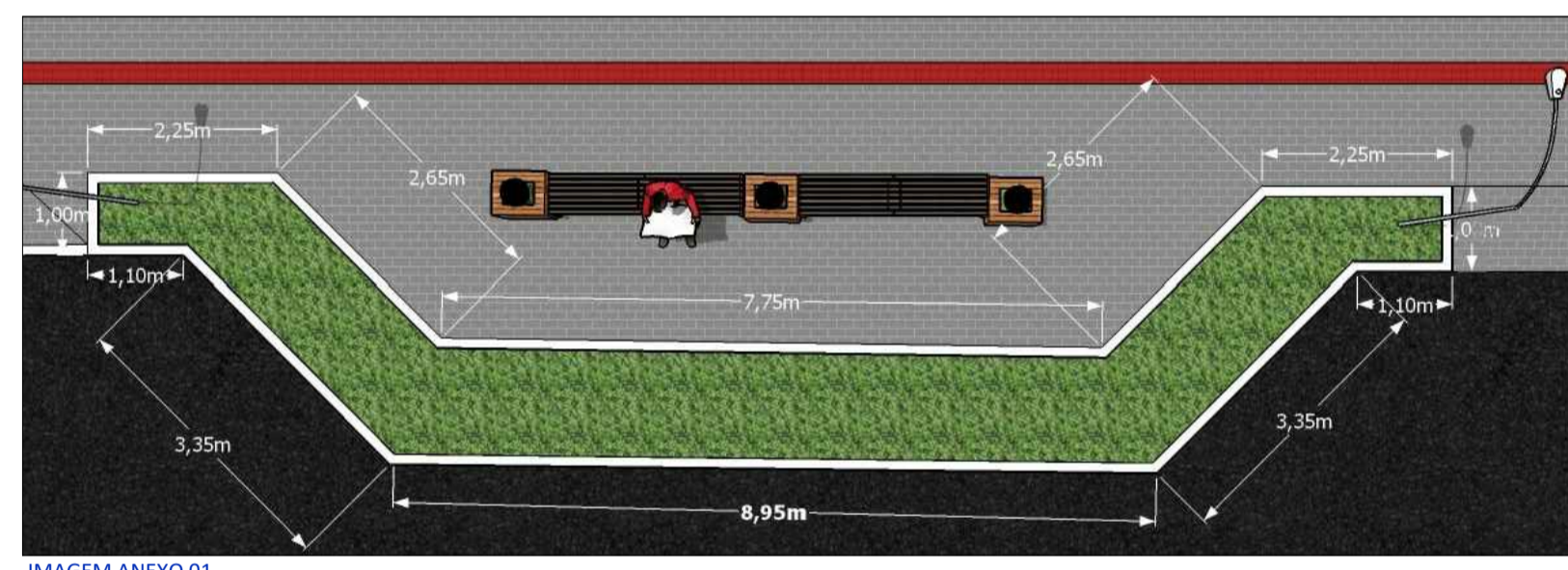
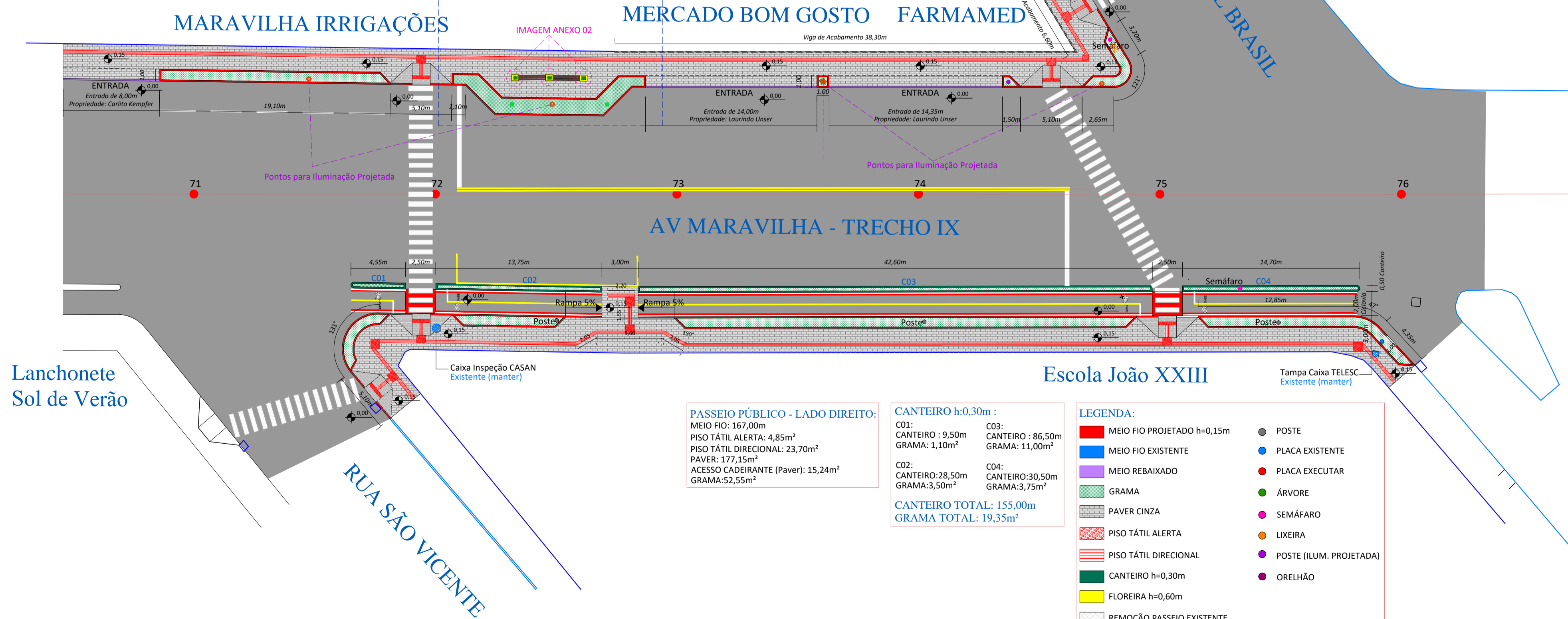


IMAGEM ANEXO 01



IMAGEM ANEXO 02

PASSEIO PÚBLICO - LADO ESQUERDO  
MEIO FIO: 153,00m  
PISO TÁTIL ALERTA: 2,85m²  
PISO TÁTIL DIRECIONAL: 23,30m²  
PAVER: 211,95m²  
ACESSO CADEIRANTE (Paver): 15,24m²  
GRAMA: 40,50m²  
VIGA DE ACABAMENTO: 44,90m



Lanchonete Sol de Verão

RUA SÃO VICENTE

PASSEIO PÚBLICO - LADO DIREITO:  
MEIO FIO: 167,00m  
PISO TÁTIL ALERTA: 4,85m²  
PISO TÁTIL DIRECIONAL: 23,70m²  
PAVER: 177,15m²  
ACESSO CADEIRANTE (Paver): 15,24m²  
GRAMA: 52,55m²

CANTEIRO h=0,30m :  
C01: CANTEIRO: 9,50m GRAMA: 11,00m²  
C02: CANTEIRO: 28,50m GRAMA: 3,50m²  
C03: CANTEIRO: 86,50m GRAMA: 11,00m²  
C04: CANTEIRO: 30,50m GRAMA: 3,75m²  
CANTEIRO TOTAL: 155,00m  
GRAMA TOTAL: 19,35m²

LEGENDA:

MEIO FIO PROJETADO h=0,15m	POSTE
MEIO FIO EXISTENTE	PLACA EXISTENTE
MEIO REBAIXADO	PLACA EXECUTAR
GRAMA	ÁRVORE
PAVER CINZA	SEMÁFARO
PISO TÁTIL ALERTA	LIXEIRA
PISO TÁTIL DIRECIONAL	POSTE (LUM. PROJETADA)
CANTEIRO h=0,30m	ORELHÃO
FLOREIRA h=0,60m	
REMOÇÃO PASSEIO EXISTENTE	
REMOÇÃO CANTEIROS	
EXECUÇÃO DA BASE	

PLANIMETRIA EXECUTAR- PASSEIO PÚBLICO, CICLOVIA E CANTEIROS  
ESC:1/250

**AMERIOS**

**MUNICÍPIO DE MARAVILHA - SC**

**ASSOCIAÇÃO DOS MUNICÍPIOS DO ENTRE RIOS-SC**  
BOM JESUS DO OESTE-CAMPO ERÉ-CABU-CUNHA-PORÁ-CUNHATAÍ-FLORE DO SERTÃO  
BRACEMMA-MARAVILHA-NÓCIEDO-PALMITOS-ROQUELA-ROQUELEDA-SALTO  
SANTA TEREZINHA DO PROGRESSO-SÃO MIGUEL DA BOA VISTA-SAUADARES-TIGRINHOS

ENDEREÇO:  
Av. Euclides da Cunha, 160 - Cx. P. 47 - Centro  
89.874-000 - MARAVILHA - Santa Catarina  
Fone/Fax: (0\*\*49) 3664-0282 - e-mail: amerios@amerios.com.br  
CNPJ 00.961.206/0001-88

**PROJETO PASSEIO PÚBLICO E CANTEIROS  
AVENIDA MARAVILHA - TRECHO IX**

RESPONSÁVEL TÉCNICO:  
ENGENHEIRO CIVIL  
CREA/SC: 1121213-2  
REG. NACIONAL: 2510463209

PROFESSOR RESPONSÁVEL:  
MATEUS TURATTI  
ENGENHEIRO CIVIL  
CREA/SC: 111277-7 (Desemprego Técnico)  
PROFESSOR RESPONSÁVEL

PROFESSOR RESPONSÁVEL:  
ROSMAR MALDANER  
ENGENHEIRA CIVIL  
CREA/SC: 111277-7 (Desemprego Técnico)  
PROFESSOR RESPONSÁVEL

ASS. RESP. TÉCNICO:  
**RAFAEL CASSOL BASSO**

PROFESSOR RESPONSÁVEL:  
ROSMAR MALDANER  
ENGENHEIRA CIVIL  
CREA/SC: 111277-7 (Desemprego Técnico)  
PROFESSOR RESPONSÁVEL

MUNICÍPIO DE MARAVILHA - SC

PERÍMETRO URBANO

TERCEIRO: CAMILA GREGÓRIO RECH

DATA: 18/02/2017

INDICADA

**30**