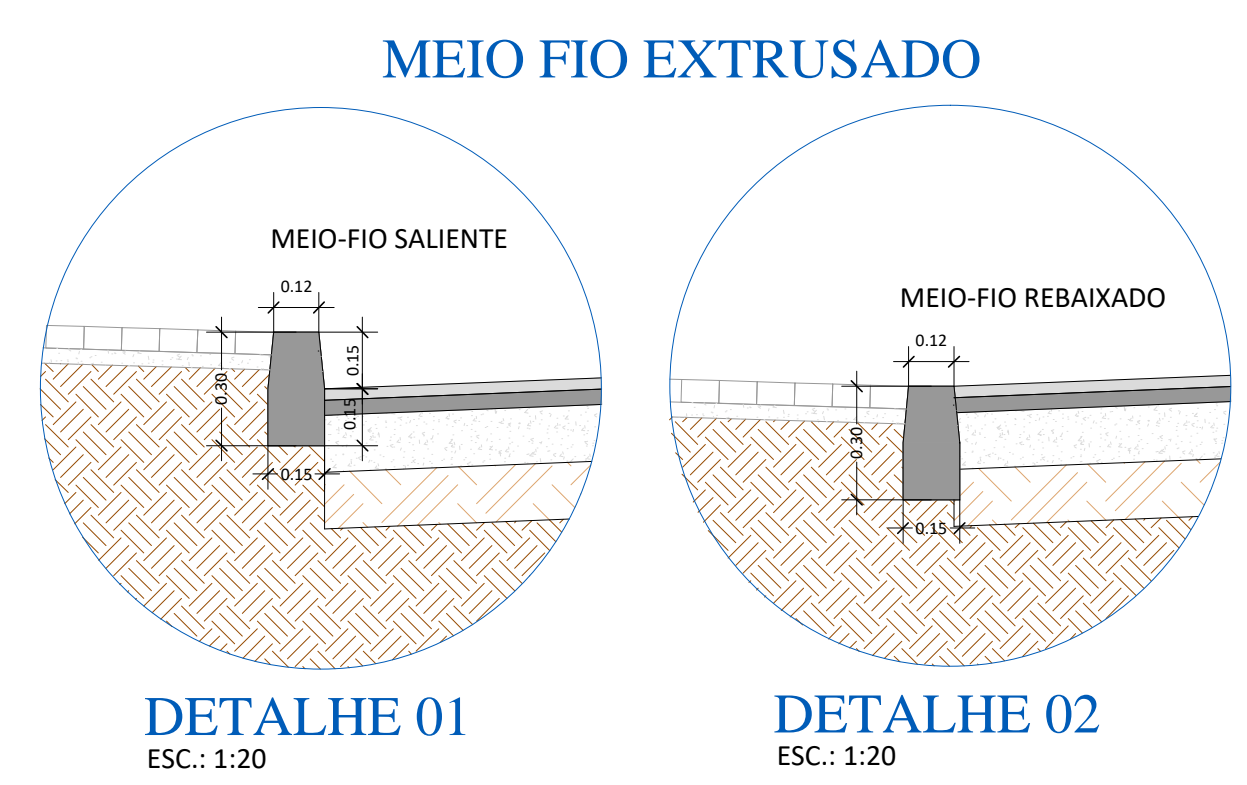
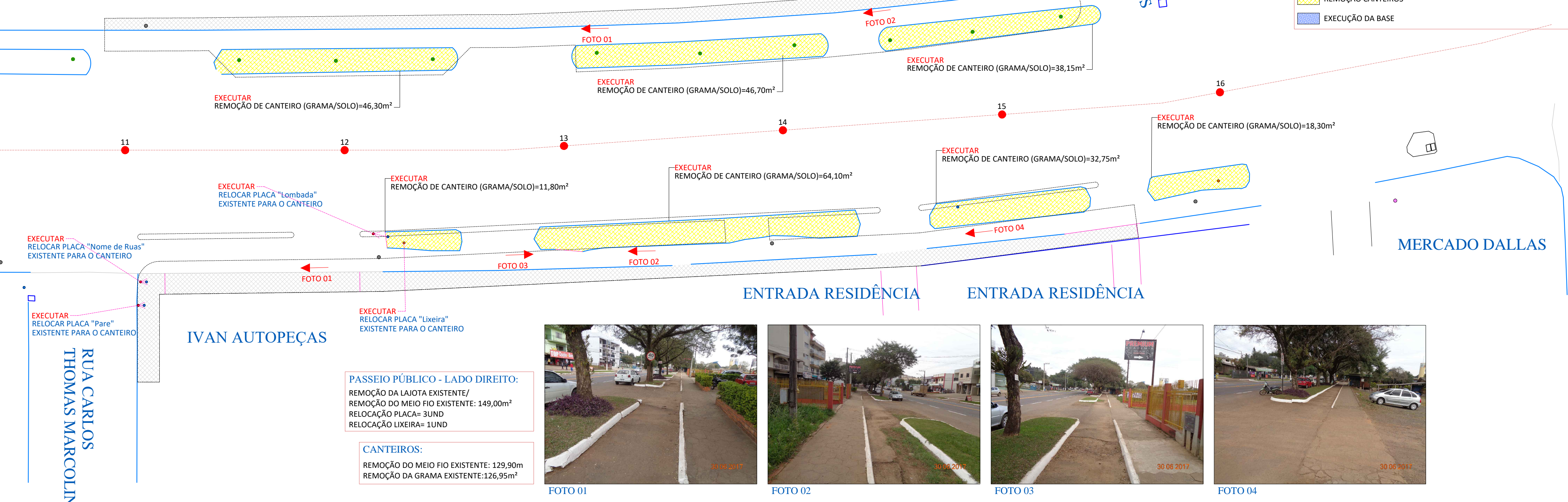


**PASSEIO PÚBLICO - LADO ESQUERDO:**  
REMOÇÃO DA LAJOTA EXISTENTE/  
REMOÇÃO DO MEIO FIO EXISTENTE: 129,50m<sup>2</sup>

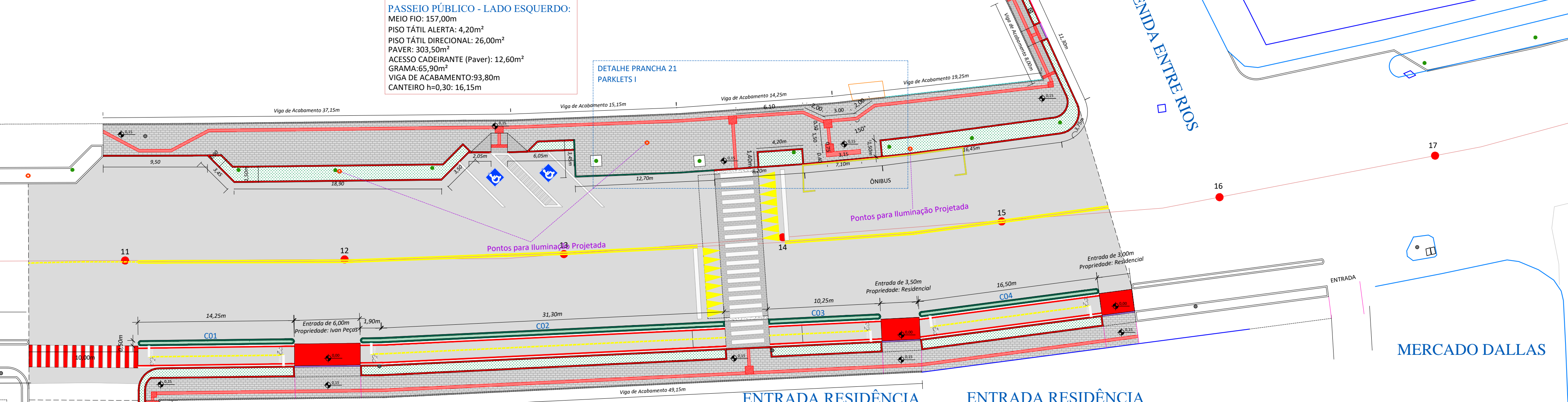
**CANTEIROS:**  
REMOÇÃO DO MEIO FIO EXISTENTE: 139,00m<sup>2</sup>  
REMOÇÃO DA GRAMA EXISTENTE: 131,15m<sup>2</sup>



- LEGENDA:**
- MEIO FIO PROJETADO h=0,15m
  - MEIO FIO EXISTENTE
  - MEIO REBAIXADO
  - GRAMA
  - PAVER CINZA
  - PISO TÁTIL ALERTA
  - PISO TÁTIL DIRECIONAL
  - CANTEIRO h=0,30m
  - FLOREIRA h=0,60m
  - REMOÇÃO PASSEIO EXISTENTE
  - REMOÇÃO CANTEIROS
  - EXECUÇÃO DA BASE
  - POSTE
  - PLACA EXISTENTE
  - PLACA EXECUTAR
  - ÁRVORE
  - SEMÁFARO
  - LIXEIRA
  - POSTE (ILUM. PROJETADA)
  - ORELHÃO



**PLANIMETRIA SITUAÇÃO ATUAL - PASSEIO PÚBLICO, CICLOVIA E CANTEIROS**  
ESC:1/250



**PASSEIO PÚBLICO - LADO ESQUERDO:**  
MEIO FIO: 157,00m<sup>2</sup>  
PISO TÁTIL ALERTA: 4,20m<sup>2</sup>  
PISO TÁTIL DIRECIONAL: 26,00m<sup>2</sup>  
PAVER: 303,50m<sup>2</sup>  
ACESSO CADEIRANTE (Paver): 12,60m<sup>2</sup>  
GRAMA: 65,90m<sup>2</sup>  
VIGA DE ACABAMENTO: 93,80m<sup>2</sup>  
CANTEIRO h=0,30: 16,15m<sup>2</sup>

**CANTEIROS:**  
REMOÇÃO DO MEIO FIO EXISTENTE: 129,90m<sup>2</sup>  
REMOÇÃO DA GRAMA EXISTENTE: 126,95m<sup>2</sup>

**PASSEIO PÚBLICO - LADO DIREITO:**  
MEIO FIO: 186,50m<sup>2</sup>  
PISO TÁTIL ALERTA: 2,20m<sup>2</sup>  
PISO TÁTIL DIRECIONAL: 24,30m<sup>2</sup>  
PAVER: 165,15m<sup>2</sup>  
ACESSO CADEIRANTE (Paver): 7,50m<sup>2</sup>  
GRAMA: 58,60m<sup>2</sup>  
VIGA DE ACABAMENTO: 77,50m<sup>2</sup>

**CANTEIRO:**  
C01: MEIO FIO: 29,50m<sup>2</sup> GRAMA: 3,65m<sup>2</sup>  
C02: MEIO FIO: 67,50m<sup>2</sup> GRAMA: 8,60m<sup>2</sup>  
C03: MEIO FIO: 21,50m<sup>2</sup> GRAMA: 2,60m<sup>2</sup>  
C04: MEIO FIO: 34,00m<sup>2</sup> GRAMA: 4,20m<sup>2</sup>  
**MEIO FIO TOTAL: 152,50m<sup>2</sup>**  
**GRAMA TOTAL: 19,05m<sup>2</sup>**

- LEGENDA:**
- MEIO FIO PROJETADO h=0,15m
  - MEIO FIO EXISTENTE
  - MEIO REBAIXADO
  - GRAMA
  - PAVER CINZA
  - PISO TÁTIL ALERTA
  - PISO TÁTIL DIRECIONAL
  - CANTEIRO h=0,30m
  - FLOREIRA h=0,60m
  - REMOÇÃO PASSEIO EXISTENTE
  - REMOÇÃO CANTEIROS
  - EXECUÇÃO DA BASE
  - POSTE
  - PLACA EXISTENTE
  - PLACA EXECUTAR
  - ÁRVORE
  - SEMÁFARO
  - LIXEIRA
  - POSTE (ILUM. PROJETADA)
  - ORELHÃO

**PLANIMETRIA EXECUTAR - PASSEIO PÚBLICO, CICLOVIA E CANTEIROS**  
ESC:1/250

**ASSOCIAÇÃO DOS MUNICÍPIOS DO ENTRE RIOS-SC**  
BOM JESUS DO OESTE-CAMPO ERE-CUNHA PORÁ-CUNHATAÍ-FLOR DO SERTÃO  
IRACEMÍNIA-MARAVILHA-MODELO-PALMITOS-RIQUEZA-ROMELÂNDA-SALTINHO  
SANTA TEREZINHA DO PROGRESSO-SÃO MIGUEL DA BOA VISTA-SAUDADES-TIGRINHOS

ENGENHEIRO:  
Av. Euclides da Cunha, 160 - Cx. P. 47 - Centro  
89.874-000 - MARAVILHA - Santa Catarina  
Fone/Fax: (0\*49) 3664-0282 - e-mail: amerios@amerios.com.br  
CNPJ 00.961.206/0001-88

**MUNICÍPIO DE MARAVILHA - SC**

OBRA:  
**PROJETO DE PASSEIO PÚBLICO  
AVENIDA MARAVILHA - TRECHO II**

RESPONSÁVEL TÉCNICO:  
ENGENHEIRO CIVIL  
CREA/SC: 112213-2  
REG. NACIONAL: 2510463209

ESPECIFICAÇÃO:  
PLANIMETRIA - SITUAÇÃO ATUAL  
PLANIMETRIA - EXECUTAR

PROPRIETÁRIO:  
MUNICÍPIO DE MARAVILHA - SC

LOCAL:  
PERÍMETRO URBANO

DESENHO:  
CAMILA GREGÓRIO RECH

ASS. RESP. TÉCNICO:  
**RAFAEL CASSOL BASSO**

ENGENHEIRO FLORESTAL:  
MATEUS TURATTI  
ENGENHEIRO FLORESTAL  
CREA/SC: 111.277-9 - Supervisor Técnico FLORESTAL  
ASSOCIADO (SEM PRESTÍGIO)

LOCAL:  
RUISELAIR MALLANDNER

DESENHO:  
ROSMAR MALDANER

DATA:  
JUNHO/2017

ESCALA:  
INDICADA

TOTAL: **20**