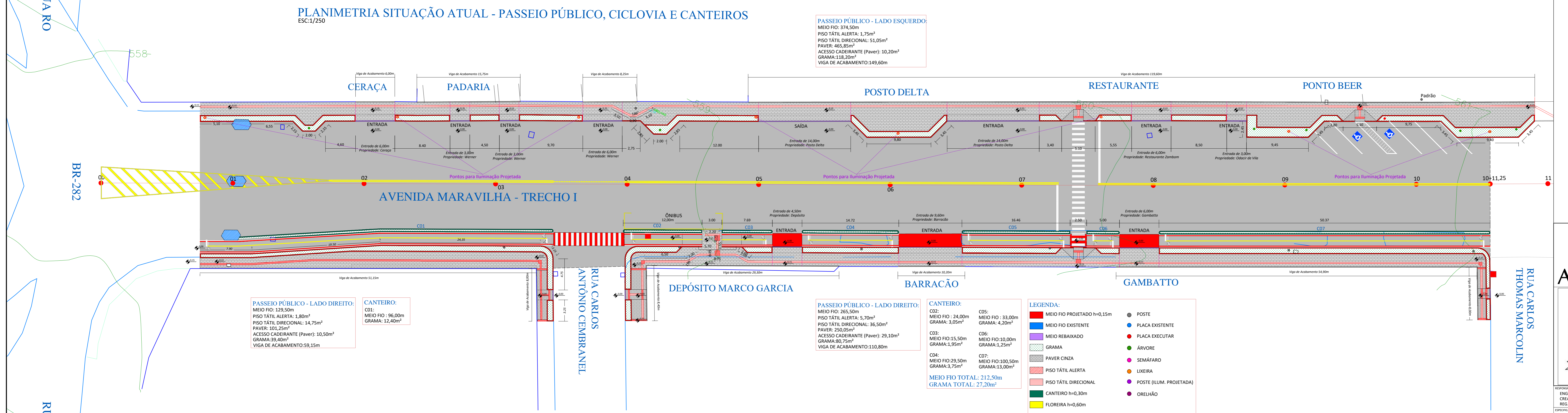


PLANIMETRIA SITUAÇÃO ATUAL - PASSEIO PÚBLICO, CICLOVIA E CANTEIROS
ESC:1/250

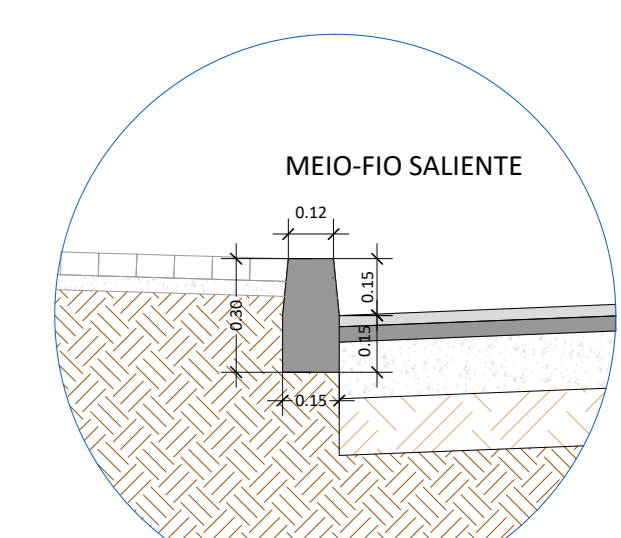


PLANIMETRIA EXECUTAR- PASSEIO PÚBLICO, CICLOVIA E CANTEIROS
ESC:1/250

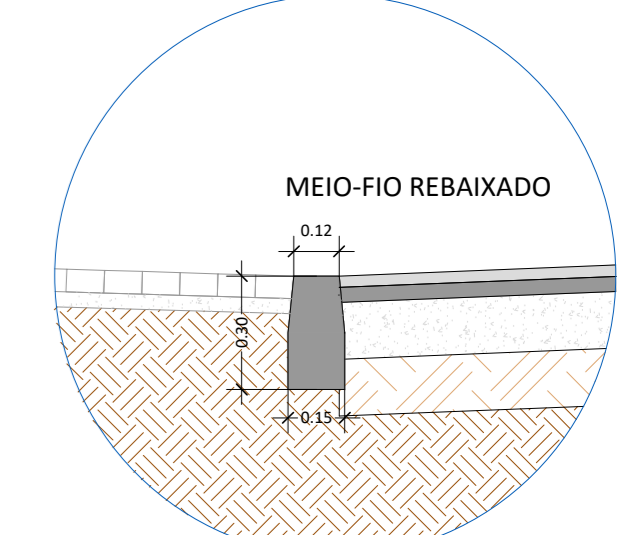
LEGENDA:

MEIO FIO PROJETADO h=0,15m	● POSTE
MEIO FIO EXISTENTE	● PLACA EXISTENTE
MEIO REBAIXADO	● PLACA EXECUTAR
GRAMA	● ÁRVORE
PAVER CINZA	● SEMÁFARO
PISO TÁTIL ALERTA	● LIXEIRA
PISO TÁTIL DIRECIONAL	● POSTE (ILUM. PROJETADA)
CANTEIRO h=0,30m	● ORELHÃO
FLOREIRA h=0,60m	
REMOÇÃO PASSEIO EXISTENTE	
REMOÇÃO CANTEIROS	
EXECUÇÃO DA BASE	

MEIO FIO EXTRUSADO



DETALHE 01
ESC.: 1:20



DETALHE 02
ESC.: 1:20



ASSOCIAÇÃO DOS MUNICÍPIOS DO ENTRE RIOS-SC
 BOM JEUS DO DESTE CAMPO FHE CABE CUNHA FORA CUNHATAI FIOR DO SERTÃO
 BRACERARIA MARAVILHA MARAVILHA MARAVILHA MARAVILHA MARAVILHA MARAVILHA
 SANTA TEREZINHA DO PROGRESSO SÃO MIGUEL DA BOA VISTA SAUDADES TIGREINHOS



MUNICÍPIO DE MARAVILHA - SC
 PROJETO DE PASSEIO PÚBLICO
 AVENIDA MARAVILHA - TRECHO I

RESPONSÁVEL TÉCNICO: ENGENHEIRO CIVIL CRECAO: 13213-2 REG. NACIONAL: 2510463209	RESPOSTA TÉCNICA: ENGENHEIRO CIVIL MATEUS TURATTI EPAC: 111.251-9 - Registro de Resposta Técnica CNPJ: 00.961.206/0001-88
PROPOSTANTE: MUNICÍPIO DE MARAVILHA - SC	PROJETO: PASSEIO PÚBLICO - AVENIDA MARAVILHA - TRECHO I
LOCAL: PERÍMETRO URBANO	PROJETO: PASSEIO PÚBLICO - AVENIDA MARAVILHA - TRECHO I
DESENHO: CAMILA GREGÓRIO RECH	DATA: JUNHO/2017
ESCALA: INDICADA	