OBS.: Esse modelo será utilizado para placas de Sinalização de PARE para vias urbanas.

--> Detalhe em anexo com medidas.

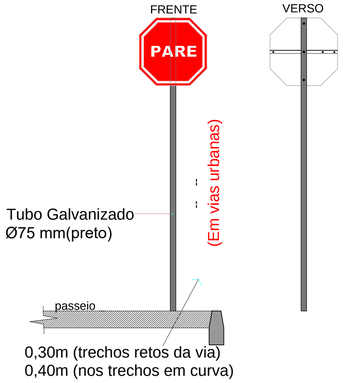

VISTA - PLACA SINALIZAÇÃO

ESC: 1/25

Dados retirados do Manual Brasileiro de sinalização de trânsito (CONTRAN) VOL I

OBS.: Esse modelo será utilizado para placas de sinalização de Velocidade (40km/h, 80km/h), para vias urbanas.

--> Detalhe com medidas anexo ao projeto.

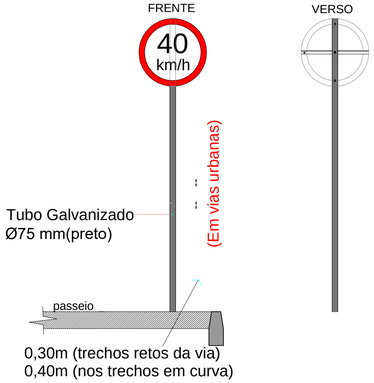

VISTA - PLACA SINALIZAÇÃO

ESC: 1/25

Dados retirados do Manual Brasileiro de sinalização de trânsito (CONTRAN) VOL I

OBS.: Esse modelo será utilizado para placas de sinalização de Travessia Elevada,para vias urbanas.

--> Detalhe com medidas anexo ao projeto.

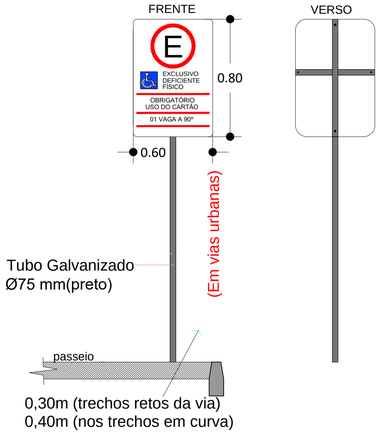

VISTA - PLACA RESERVADA P/ VEÍCULOS

ESC: 1/25

OBS.: Esse modelo será utilizado para placas de sinalização de Travessia Elevada,para vias urbanas.

--> Detalhe com medidas anexo ao projeto.

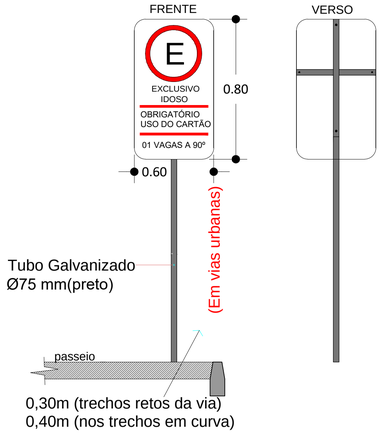

VISTA - PLACA VEÍCULOS IDOSOS

ESC: 1/25

AMERIOS

ASSOCIAÇÃO DOS MUNICÍPIOS DO ENTRE RIOS-SC

BOM JESUS DO OESTE-CAMPO ERÊ-CAIBI-CUNHA PORÃ-CUNHATAÍ-FLOR DO SERTÃO
IRACEMINHA-MARAVILHA-MODELO-PALMITÓS-RIQUEZA-ROMELÂNDIA-SALTINHO
SANTA TEREZINHA DO PROGRESSO-SÃO MIGUEL DA BOA VISTA-SAUDADES-TIGRINHOS

ENDEREÇO:
Av. Euclides da Cunha, 160 - Cx. P. 47 - Centro
89.874-000 - MARAVILHA - Santa Catarina
Fone/Fax: (0**49) 3664-0282 - e-mail: amerios@amerios.com.br
CNPJ 00.961.206/0001-88

MARAVILHA
27-01 1959
CIDADE DAS CRIANÇAS

MUNICÍPIO DE MARAVILHA - SC

OBRA:

PROJETO DE PAV. ASFÁLTICA

RUA IRMÃ MARIA BORJA

RESPONSÁVEL TÉCNICO:
ENGENHEIRA CIVIL
CREA/SC: 090.319-0
REG. NACIONAL: 250654897-1
CARLINE JOICE HACKENHAAR

ASS. RESP. TÉCNICO:

ESPECIFICAÇÕES:
DETALHAMENTO DE PLACAS DE SINALIZAÇÃO

ENGENHEIRO FLORESTAL:
MATEUS TURATTI
ENGENHEIRO FLORESTAL
CREA/SC: 112.227-5 Geomensor Incra FRQ.
ART: 9.1.3.0000 [illegible]

PROPRIETÁRIO:
MUNICÍPIO DE MARAVILHA - SC

ASSINATURA DO PREFEITO(A):
ROSIMAR MALDANER

FOLHA:
04

LOCAL:
PERÍMETRO URBANO

DESENHO: CAMILA GREGÓRIO RECH

Nº DESENHO: 04/2018/MARAVILHA/MAIO/PROJ.PAV. RUA IRMÃ MARIA BORJA II

DATA: MAIO/2018

ESCALA: INDICADA