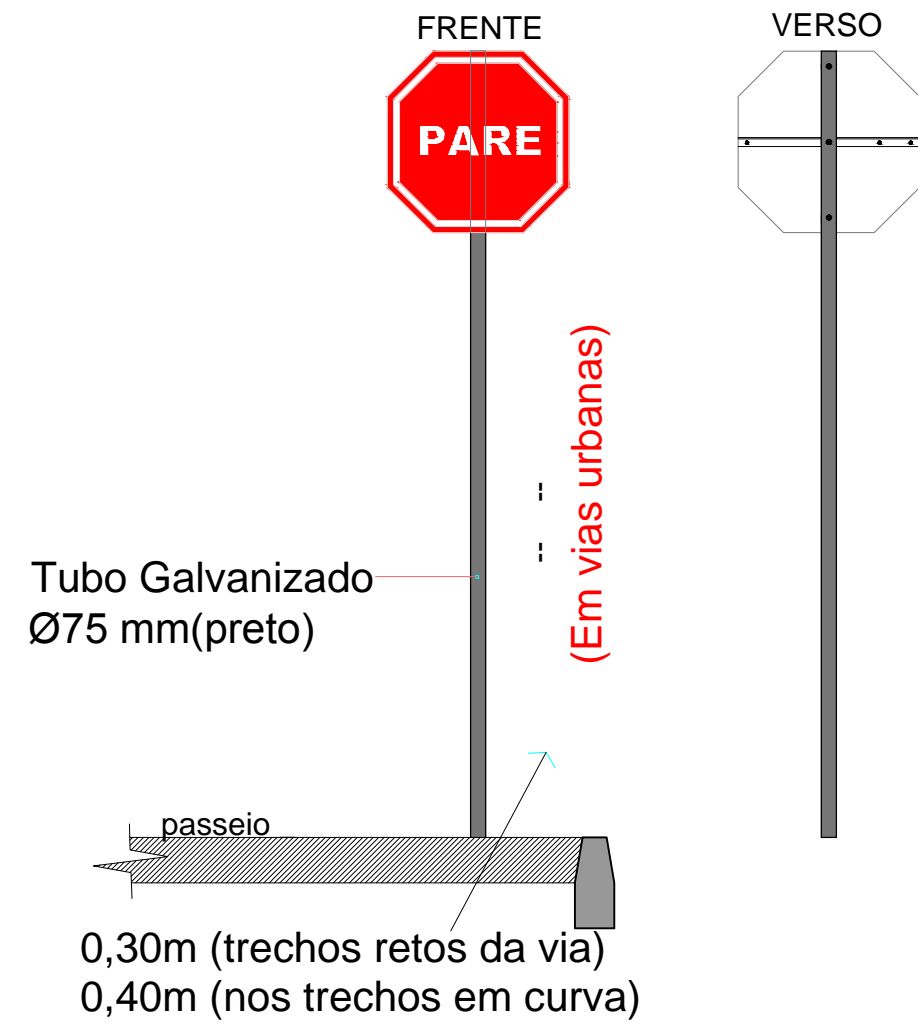


OBS.: Esse modelo será utilizado para placas de Sinalização de PARE para vias urbanas.
--> Detalhe em anexo com medidas.

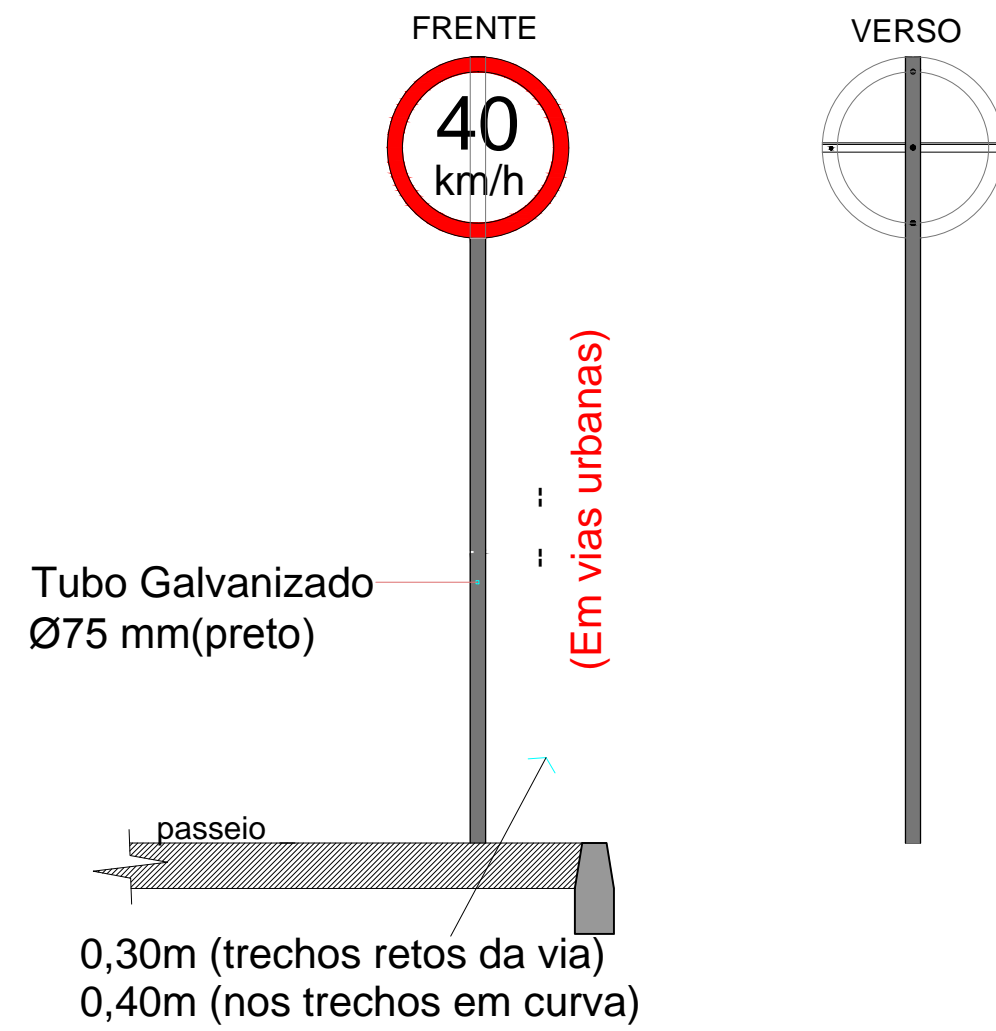


VISTA - PLACA SINALIZAÇÃO

ESC: 1/25

Dados retirados do Manual Brasileiro de sinalização de trânsito (CONTRAN) VOL I

OBS.: Esse modelo será utilizado para placas de sinalização de Velocidade (40km/h, 80km/h), para vias urbanas.
--> Detalhe com medidas anexo ao projeto.

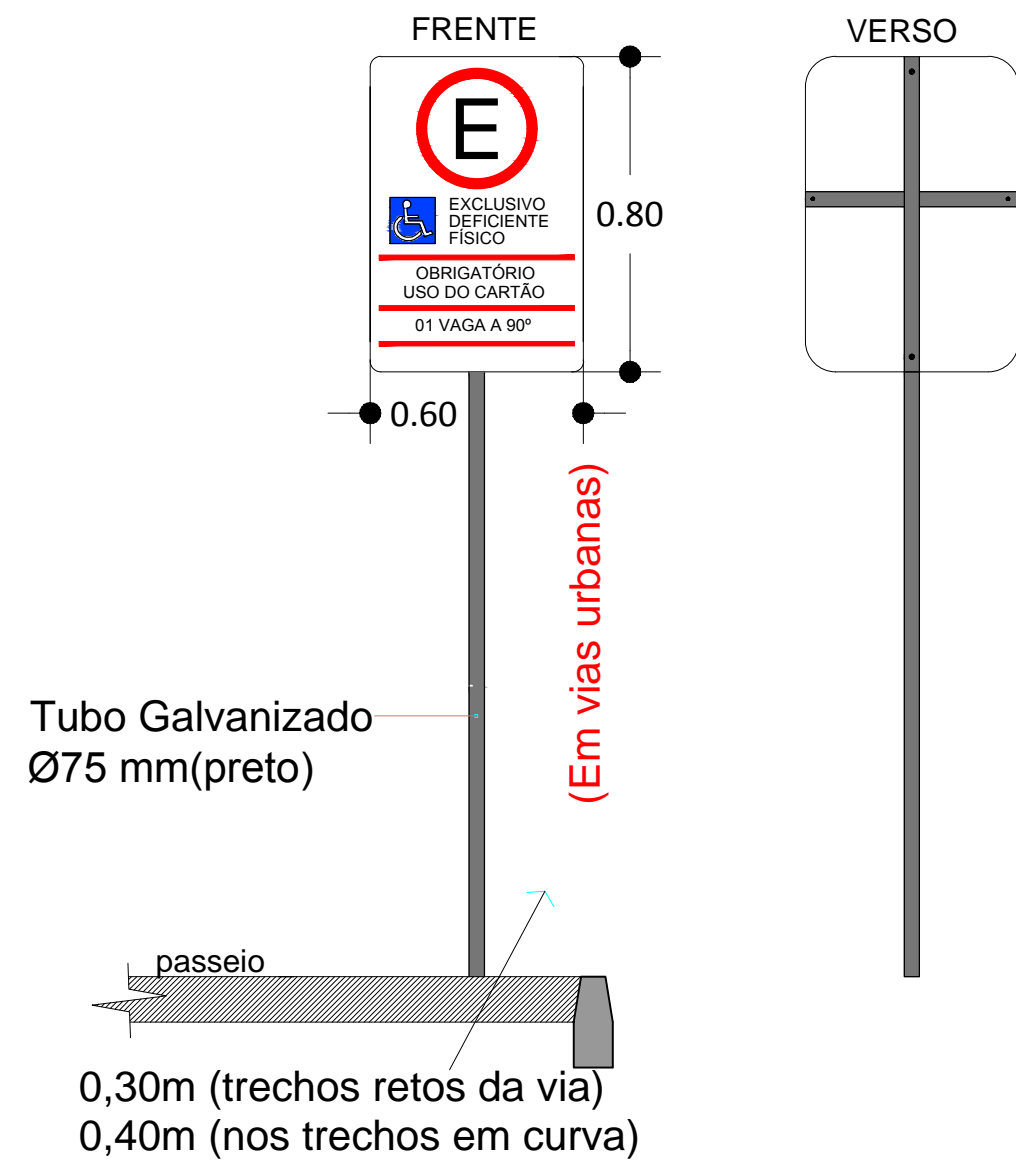


VISTA - PLACA SINALIZAÇÃO

ESC: 1/25

Dados retirados do Manual Brasileiro de sinalização de trânsito (CONTRAN) VOL I

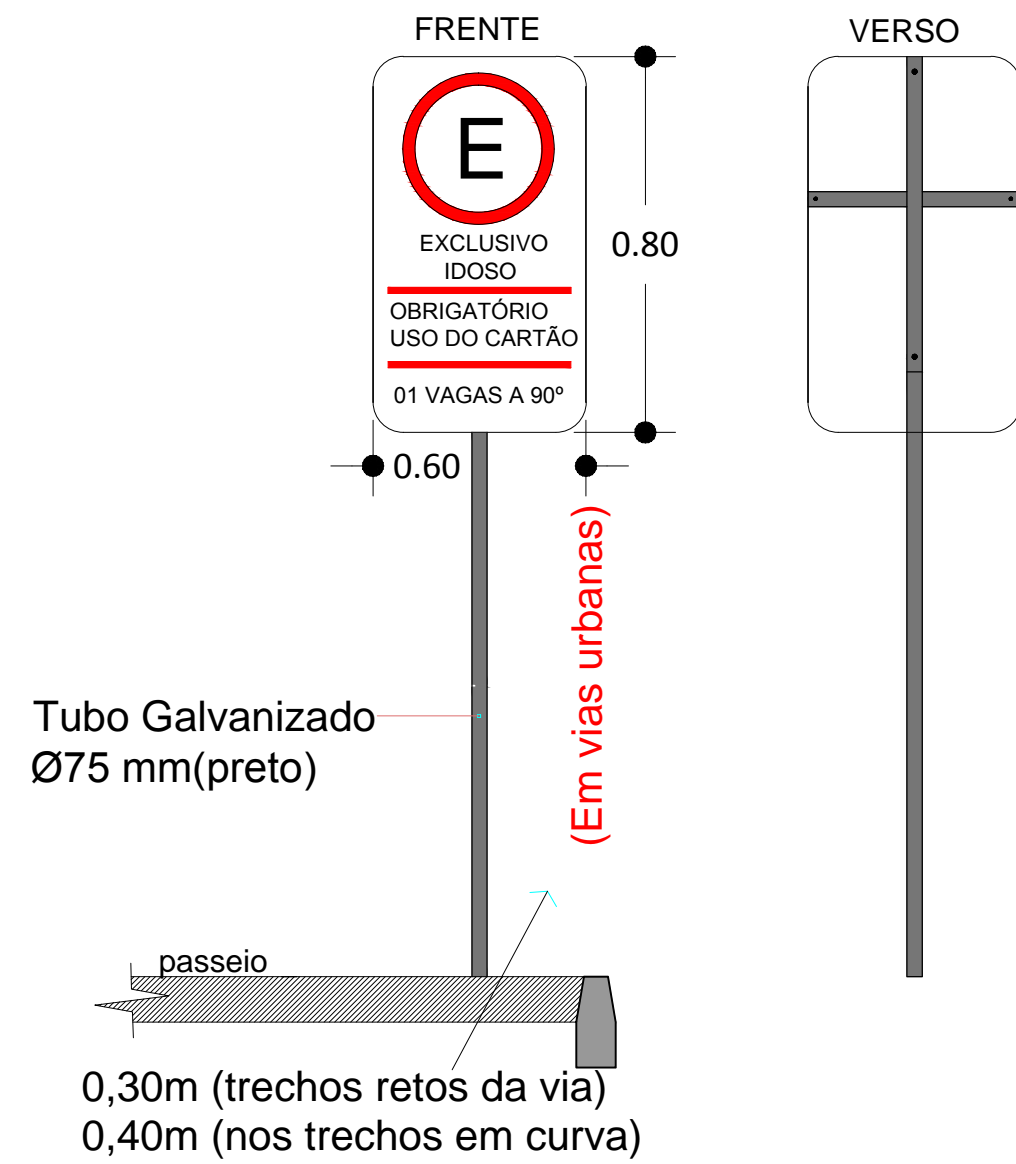
OBS.: Esse modelo será utilizado para placas de sinalização de Travessia Elevada, para vias urbanas.
--> Detalhe com medidas anexo ao projeto.



VISTA - PLACA RESERVADA P/ VEÍCULOS

ESC: 1/25

OBS.: Esse modelo será utilizado para placas de sinalização de Travessia Elevada, para vias urbanas.
--> Detalhe com medidas anexo ao projeto.



VISTA - PLACA VEÍCULOS IDOSOS

ESC: 1/25

	ASSOCIAÇÃO DOS MUNICÍPIOS DO ENTRE RIOS-SC BOM JESUS DO OESTE-CAMPO ERÉ-CAIBI-CUNHA PORÁ-CUNHATAI-FLOR DO SERTÃO IRACEMINHA MARAVILHA-MODELO-PALMITOS-RIQUEZA-ROMELÂNDIA-SALTINHO SANTA TEREZINHA DO PROGRESSO-SÃO MIGUEL DA BOA VISTA-SALDADES-TIGRINHOS
	ENDEREÇO: Av. Euclides da Cunha, 160 - Cx. P. 47 - Centro 89.874-000 - MARAVILHA - Santa Catarina Fone/Fax: (0 ⁵¹ 49) 3664-0282 - e-mail: amerios@amerios.com.br CNPJ 00.961.206/0001-88
	MUNICÍPIO DE MARAVILHA - SC
	OBRA: PROJETO DE PAV. ASFÁLTICA RUA IRMÃ MARIA BORJA
RESPONSÁVEL TÉCNICO: ENGENHEIRA CIVIL CREA/SC: 090.319-0 REG. NACIONAL: 250654897-1 CARLINE JOICE HACKENHAAR	ASS. RESP. TÉCNICO: ENGENHEIRO FLORESTAL MATEUS TURATTI ENGENHEIRO TECNOLÓGICO CREA/SC: 111.227-5 - Geoprocessador Técnica FKG Engenharia Topográfica
PROPRIETÁRIO: MUNICÍPIO DE MARAVILHA - SC	ASSINATURA DO PREFEITO(A): _____ LOCAL: PERÍMETRO URBANO ROSIMAR MALDANER
DESENHO: CAMILA GREGÓRIO RECH	Nº DESENHO: D4/2018/MARAVILHA/MAIO/PROJ.PAV. RUA IRMÃ MARIA BORJA DATA: MAIO/2018 ESCALA: INDICADA
FOLHA: 04	