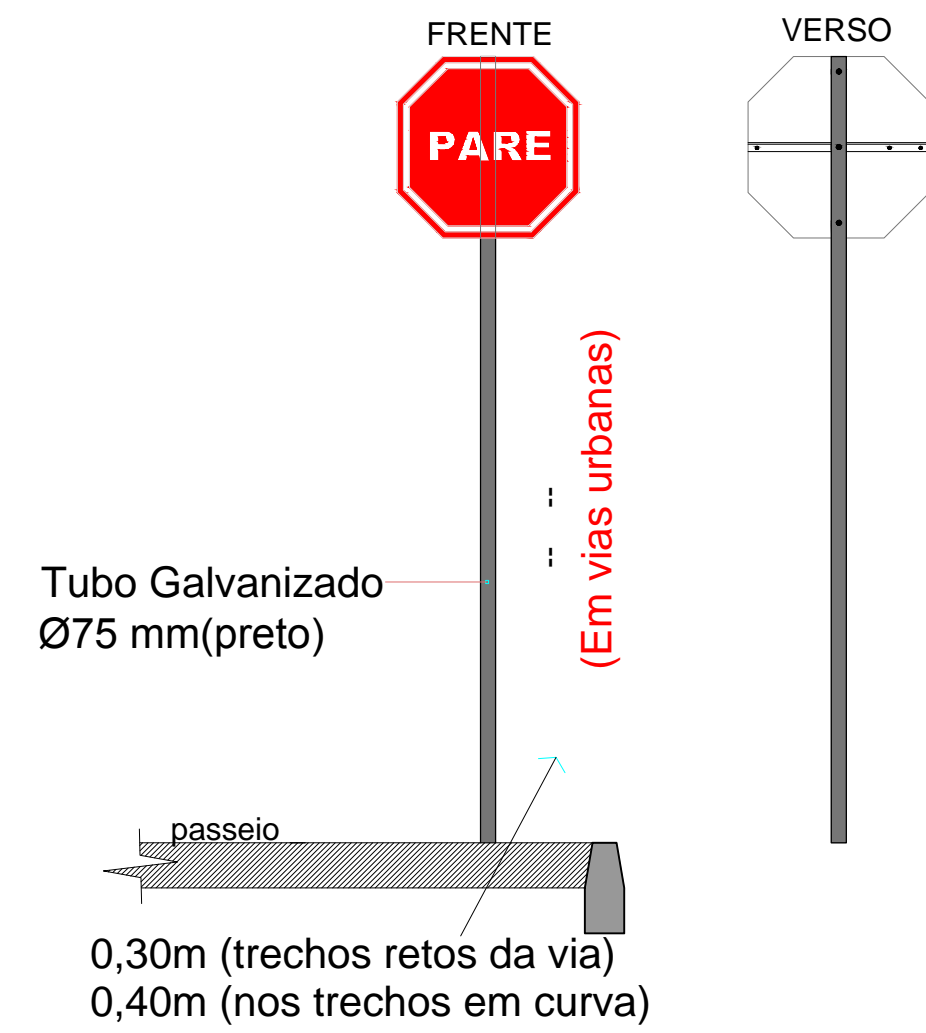


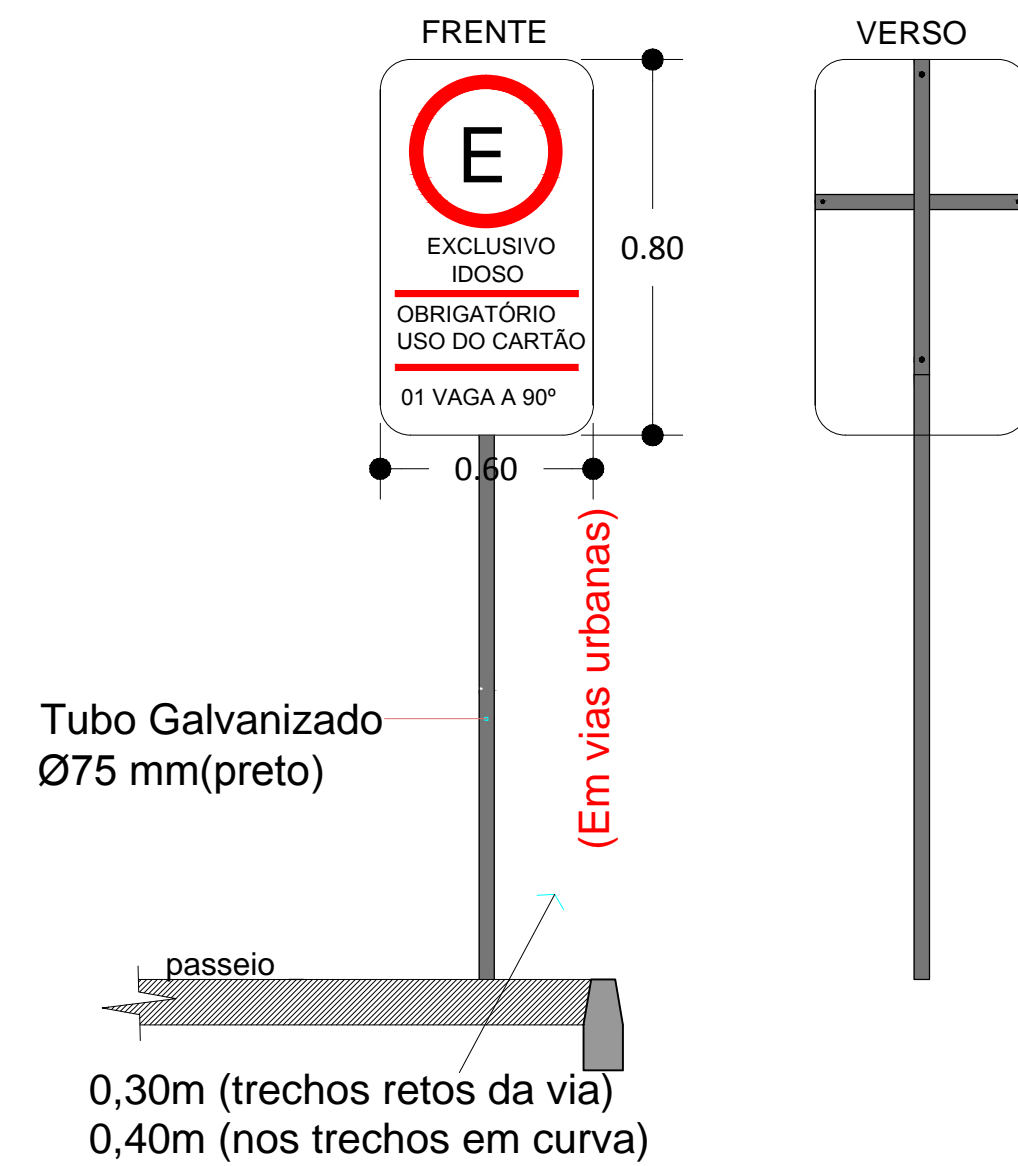
OBS.: Esse modelo será utilizado para placas de Sinalização de PARE para vias urbanas.
 --> Detalhe em anexo com medidas.



VISTA - PLACA SINALIZAÇÃO

ESC: 1/25
 Dados retirados do Manual Brasileiro de sinalização de trânsito (CONTRAN) VOL I

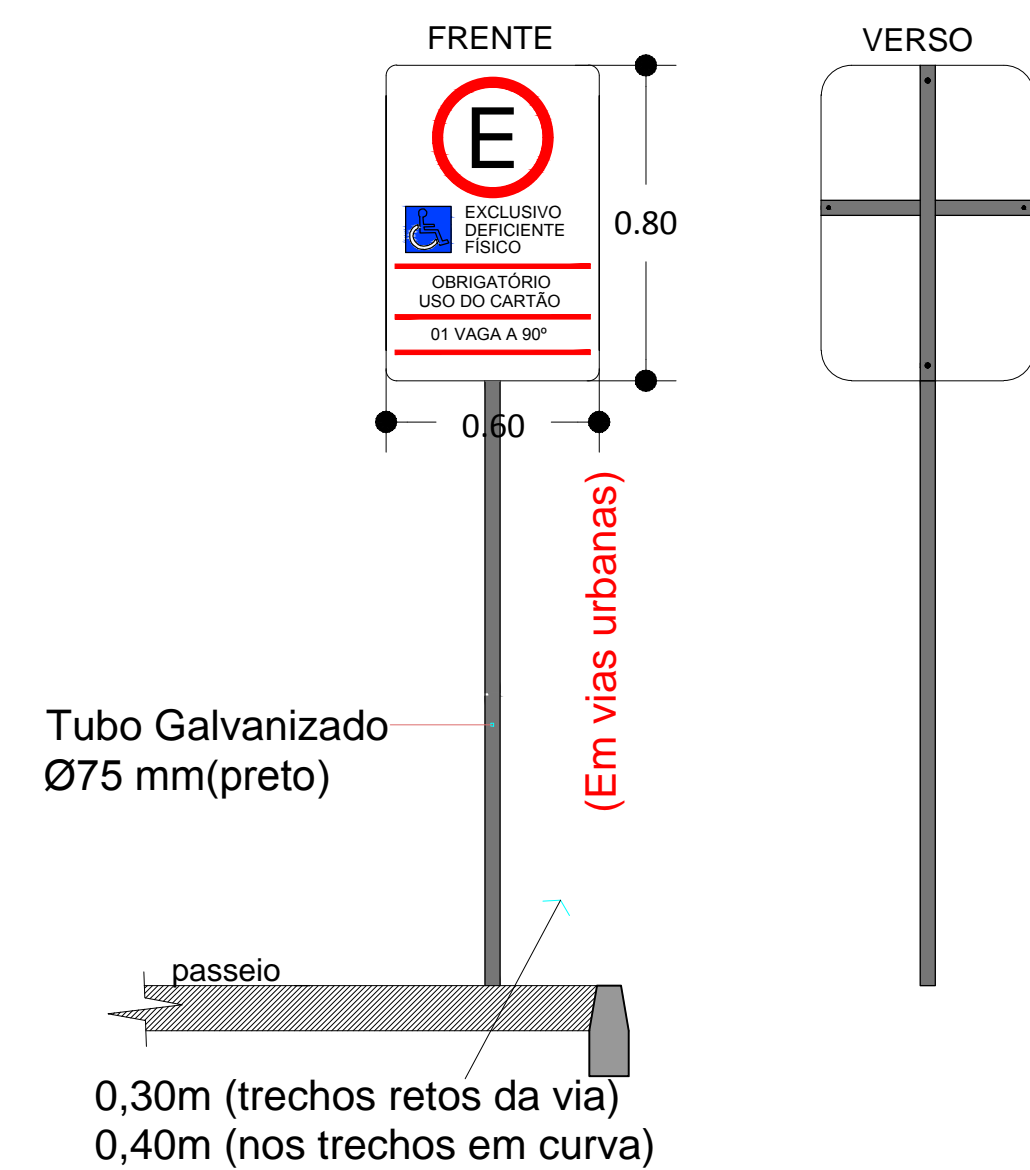
OBS.: Esse modelo será utilizado para placas de sinalização de Travessia Elevada, para vias urbanas.
 --> Detalhe com medidas anexo ao projeto.



VISTA - PLACA EXCLUSIVO VEÍCULOS IDOSOS

ESC: 1/25

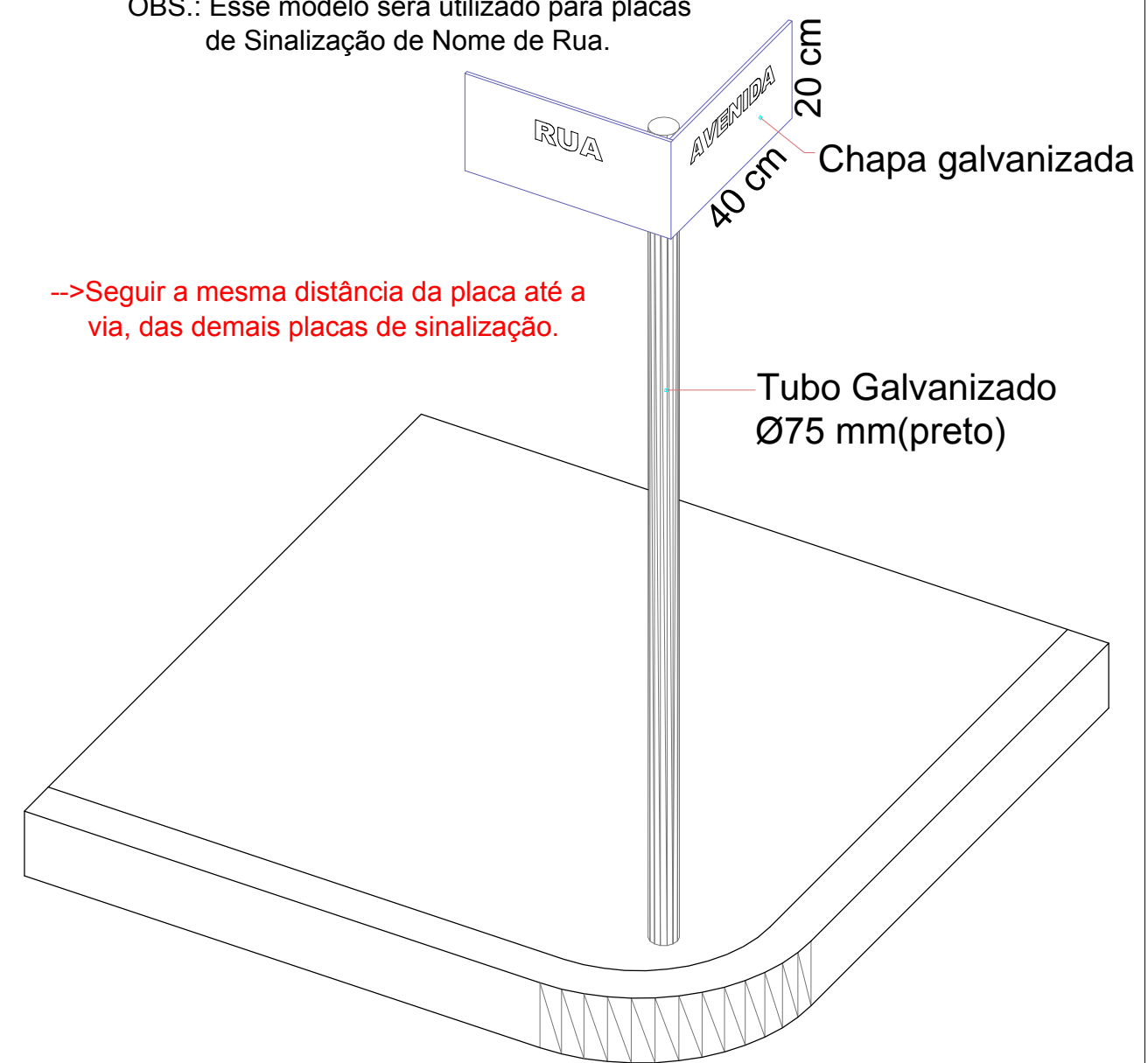
OBS.: Esse modelo será utilizado para placas de sinalização de Travessia Elevada, para vias urbanas.
 --> Detalhe com medidas anexo ao projeto.



VISTA - PLACA RESERVADA P/ VEÍCULOS

ESC: 1/25

OBS.: Esse modelo será utilizado para placas de Sinalização de Nome de Rua.



VISTA - PLACA COM NOMES DE RUAS

ESC: 1/25

	ASSOCIAÇÃO DOS MUNICÍPIOS DO ENTRE RIOS-SC BOM JESUS DO OESTE-CAMPO ERÊ-CAIBI-CUNHA PORÀ-CUNHATAÍ-FLORES DO SERTÃO IRACEMINHA-MARAVILHA-MODELO-PALMITOS-RIQUEZA-ROMELÂNDIA-SALTINHO SANTA TEREZINHA DO PROGRESSO-SÃO MIGUEL DA BOM VISTA-SALDADES-TIGRINHOS
	ENDEREÇO: Av. Euclides da Cunha, 160 - Cx. P. 47 - Centro 89.874-000 - MARAVILHA - Santa Catarina Fone/Fax: (0**49) 3664-0282 - e-mail: amerios@amerios.com.br CNPJ 00.961.206/0001-88
	MUNICÍPIO DE MARAVILHA - SC
	OBRA: PROJETO DE PAVIMENTAÇÃO RUA F
RESPONSÁVEL TÉCNICO: ENGENHEIRA CIVIL CREA/SC: 090.319-0 REG. NACIONAL: 250654897-1 CARLINE JOICE HACKENHAAR	ASS. RESP. TÉCNICO:
ESPECIALIDADES: DETALHAMENTO DE PLACAS DE SINALIZAÇÃO	TÍTULO: MATEUS TURATTI ENGENHEIRO FLORESTAL CREA/SC: 111.227-8 - Geomensor Insc. PRO. Geómetra Topográfico
PROPRIETÁRIO: MUNICÍPIO DE MARAVILHA - SC	ASSINATURA DO PREFEITO(A):
LOCAL: PERÍMETRO URBANO	ASSINATURA DO RESPONSÁVEL TÉCNICO: ROSIMAR MALDANER
DESINHEIRO: VINÍCIUS LUAN SCHNEIDER	Nº PROJETO: D3/2018/MARAVILHA/JANEIRO/PAV. RUA F
DATA: MARÇO/2018	ESCALA: INDICADA