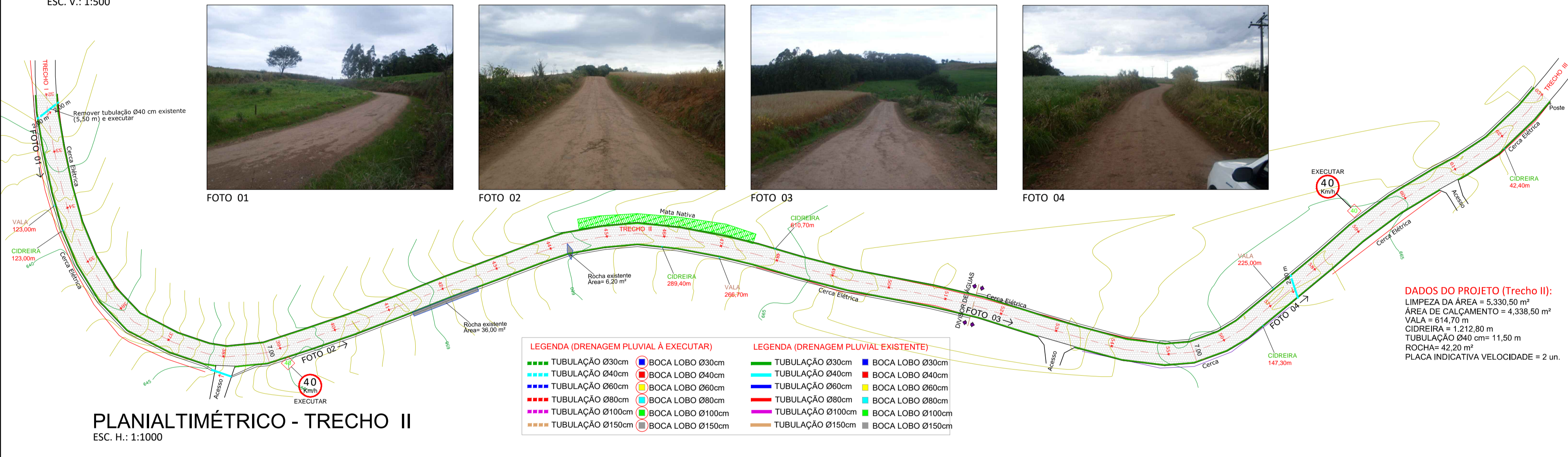
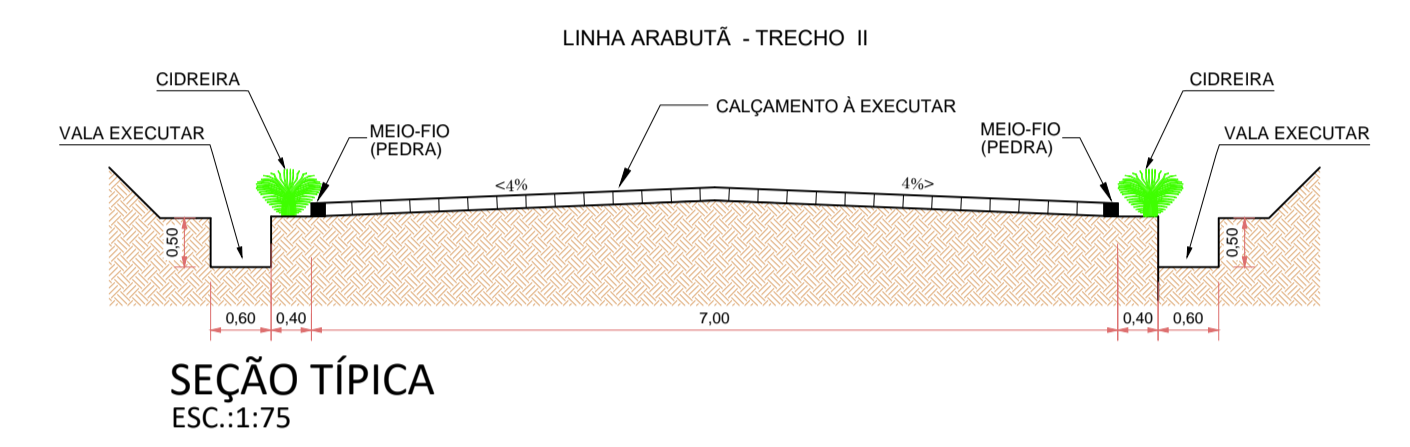
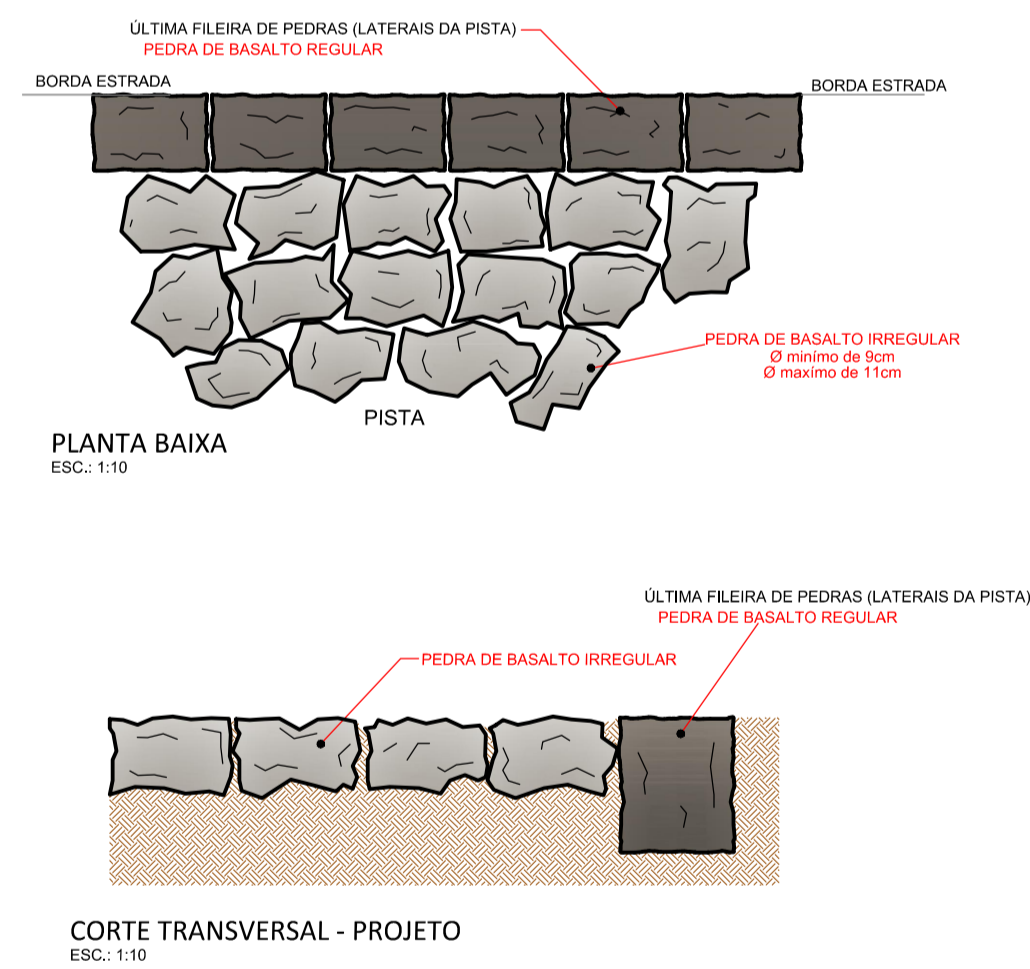


PERFIL LONGITUDINAL - TRECHO II
 ESC. H: 1:1000
 ESC. V: 1:500



PLANALTIMÉTRICO - TRECHO II
 ESC. H: 1:1000

DADOS DO PROJETO (Trecho II):
 LIMPEZA DA ÁREA = 5.330,50 m²
 ÁREA DE CALÇAMENTO = 4.338,50 m²
 VALA = 14,70 m
 CIDREIRA = 1.212,80 m
 TUBULAÇÃO Ø400 cm = 11,50 m
 ROCHA = 42,20 m²
 PLACA INDICATIVA VELOCIDADE = 2 un.



MUNICÍPIO DE MARAVILHA - SC

PROJETO DE CALÇAMENTO
 LINHA ARABUTÁ - TRECHO II

ASSOCIAÇÃO DOS MUNICÍPIOS DO ENTRE RIOS-SC

Av. Euclides da Cunha, 160 - Cx. P. 47 - Centro
 89.874-000 - MARAVILHA - Santa Catarina
 Fone/Fax: (0**49) 3664-0282 - e-mail: amerios@amerios.com.br
 CNPJ 00.961.206/0001-88

RESPONSÁVEL TÉCNICO:
 ENGENHEIRA CIVIL
 CREA/SC: 096.919-0
 REG. NACIONAL: 250654897-1

RESPONSÁVEL TÉCNICO:
 ENGENHEIRO FLORESTAL
 MATHEUS TURATTI
 CREA/SC: 096.919-0
 REG. NACIONAL: 250654897-1

PROJETO:
 MUNICÍPIO DE MARAVILHA - SC

PROJETO:
 MUNICÍPIO DE MARAVILHA - SC

PROJETO:
 MUNICÍPIO DE MARAVILHA - SC

PROJETO:
 MUNICÍPIO DE MARAVILHA - SC