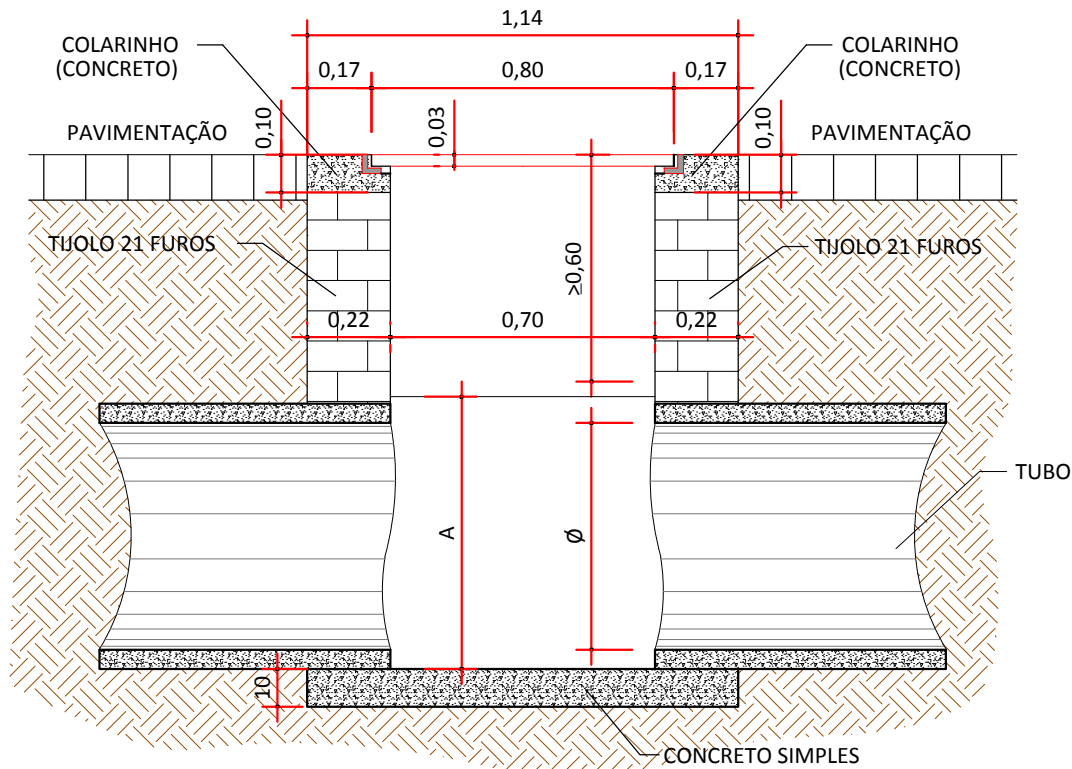
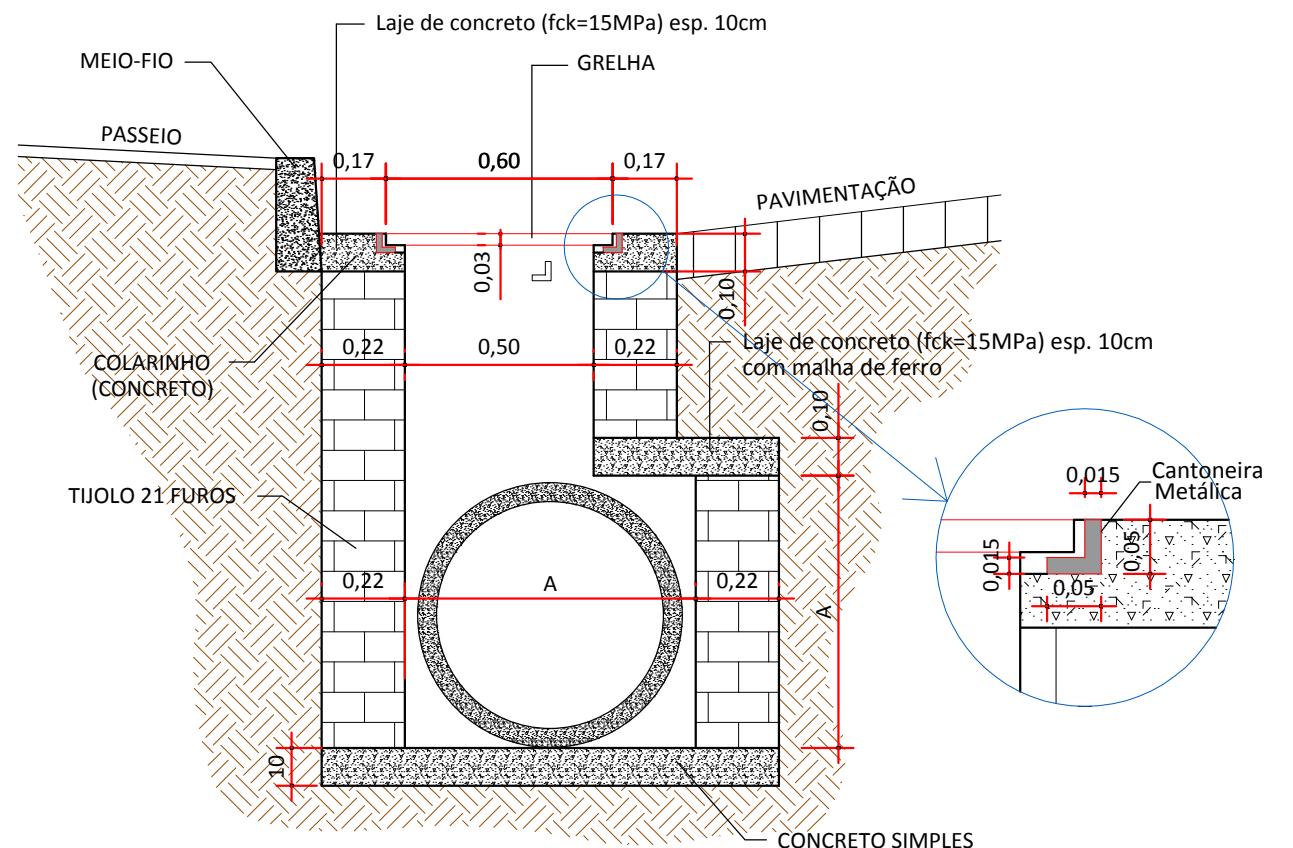


**MODELO 01**



**CORTE LONGITUDINAL (A A)**  
ESC.: 1:20

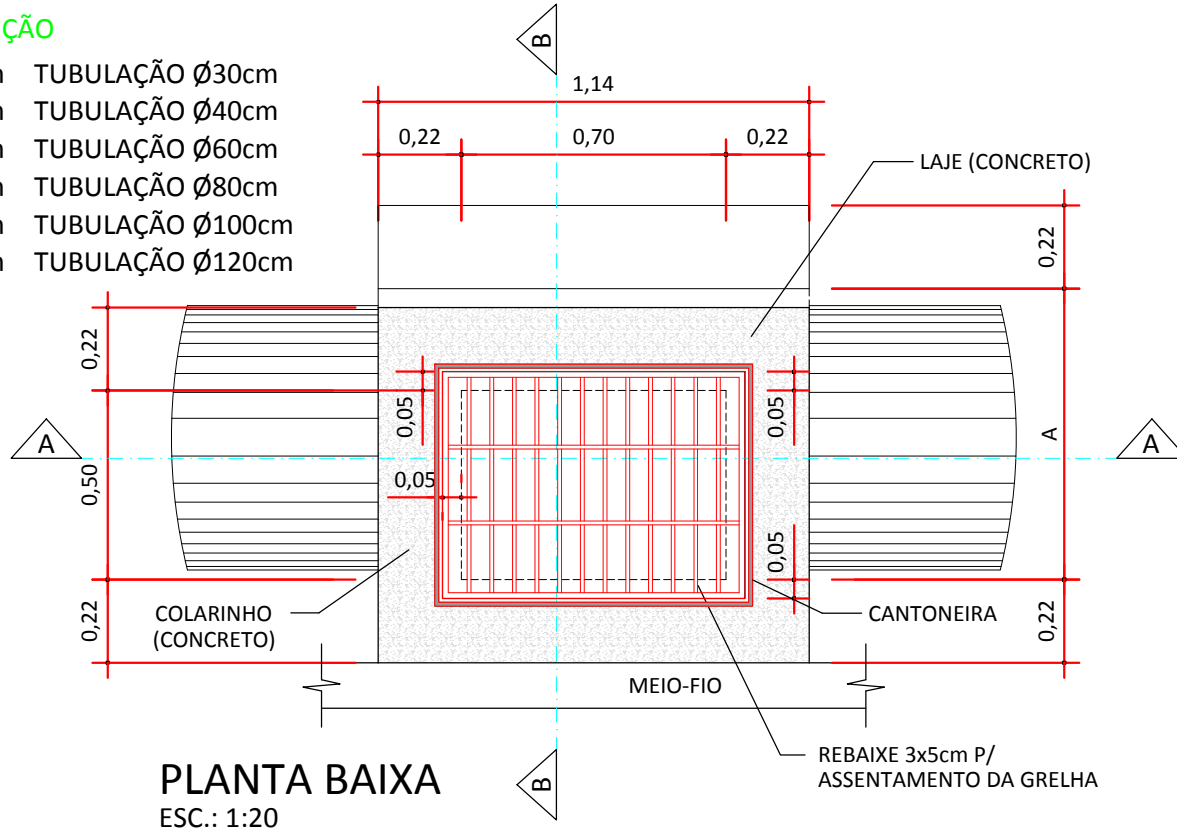


**CORTE TRANSVERSAL (B B)**  
ESC.: 1:20

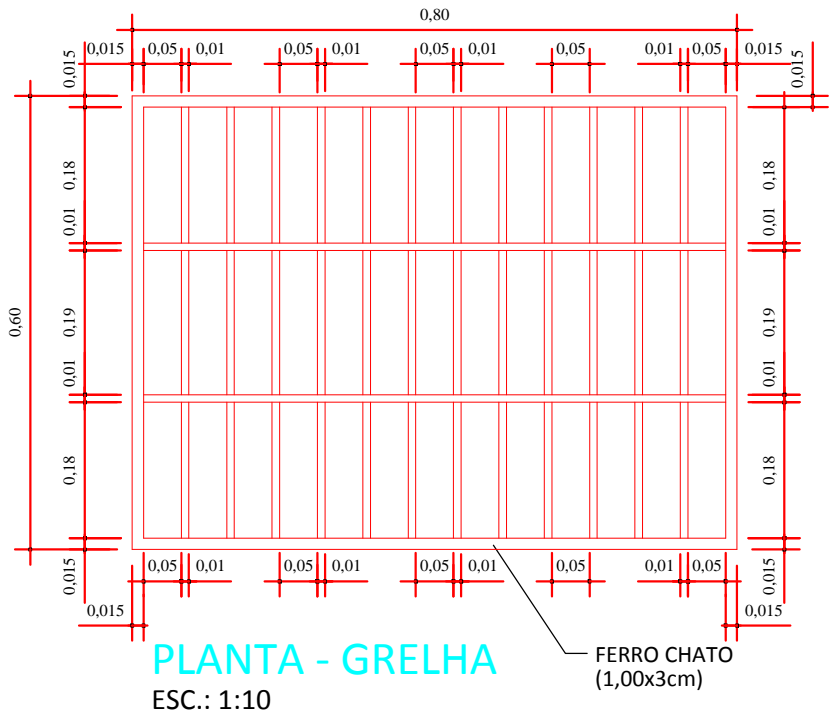
OBS.: A BOCA DE LOBO SÓ SERÁ REBOCADA INTERNAMENTE

**CONVENÇÃO**

- A=0,50m TUBULAÇÃO Ø30cm
- A=0,70m TUBULAÇÃO Ø40cm
- A=0,80m TUBULAÇÃO Ø60cm
- A=1,00m TUBULAÇÃO Ø80cm
- A=1,20m TUBULAÇÃO Ø100cm
- A=1,40m TUBULAÇÃO Ø120cm



**PLANTA BAIXA**  
ESC.: 1:20



**PLANTA - GRELHA**  
ESC.: 1:10



**ASSOCIAÇÃO DOS MUNICÍPIOS DO ENTRE RIOS-SC**  
BOM JESUS DO OESTE-CAMPO ERÉ-CAIBI-CUNHA PORÁ-CUNHATAÍ-FLOR DO SERTÃO  
IRACEMINHA-MARAVILHA-MODELO-PALMITOS-RIQUEZA-ROMELÂNDIA-SALTINHO  
SANTA TEREZINHA DO PROGRESSO-SÃO MIGUEL DA BOA VISTA-SAUADES-TIGRINHOS

ENDEREÇO:  
Av. Euclides da Cunha, 160 - Cx. P. 47 - Centro  
89.874-000 - MARAVILHA - Santa Catarina  
Fone/Fax: (0\*\*49) 3664-0282 - e-mail: amerios@amerios.com.br  
CNPJ 00.961.206/0001-88



**MUNICÍPIO DE MARAVILHA - SC**

OBRA:  
**PROJETO DE PAVIMENTAÇÃO ASFÁLTICA VÁRIAS RUAS**

RESPONSÁVEL TÉCNICO:  
ENGENHEIRO CIVIL  
CREA/SC: 112213-2  
REG. NACIONAL: 2510463209

**RAFAEL CASSOL BASSO**

ASS. RESP. TÉCNICO:

ESPECIFICAÇÕES:  
DETALHAMENTO DE BOCA DE LOBO

TOPÓGRAFO:  
MATEUS TURATTI  
ENGENHEIRO FLORESTAL  
CREA/SC: 131.227-5 Geomensor Inscr FKG  
Geógr. Terr. Topografia

PROPRIETÁRIO:  
MUNICÍPIO DE MARAVILHA - SC

ASSINATURA DO PREFEITO(A):  
ROSIMAR MALDANER

DESENHO:  
VINÍCIUS LUAN SCHNEIDER  
Nº DESENHO:  
D4/2017/MARAVILHA/OUT./PROJ.PAV. RUA ABYR DIHEL ENG. JOSÉ...  
DATA:  
OUTUB./2017  
ESCALA:  
INDICADA

FOLHA:  
**06**