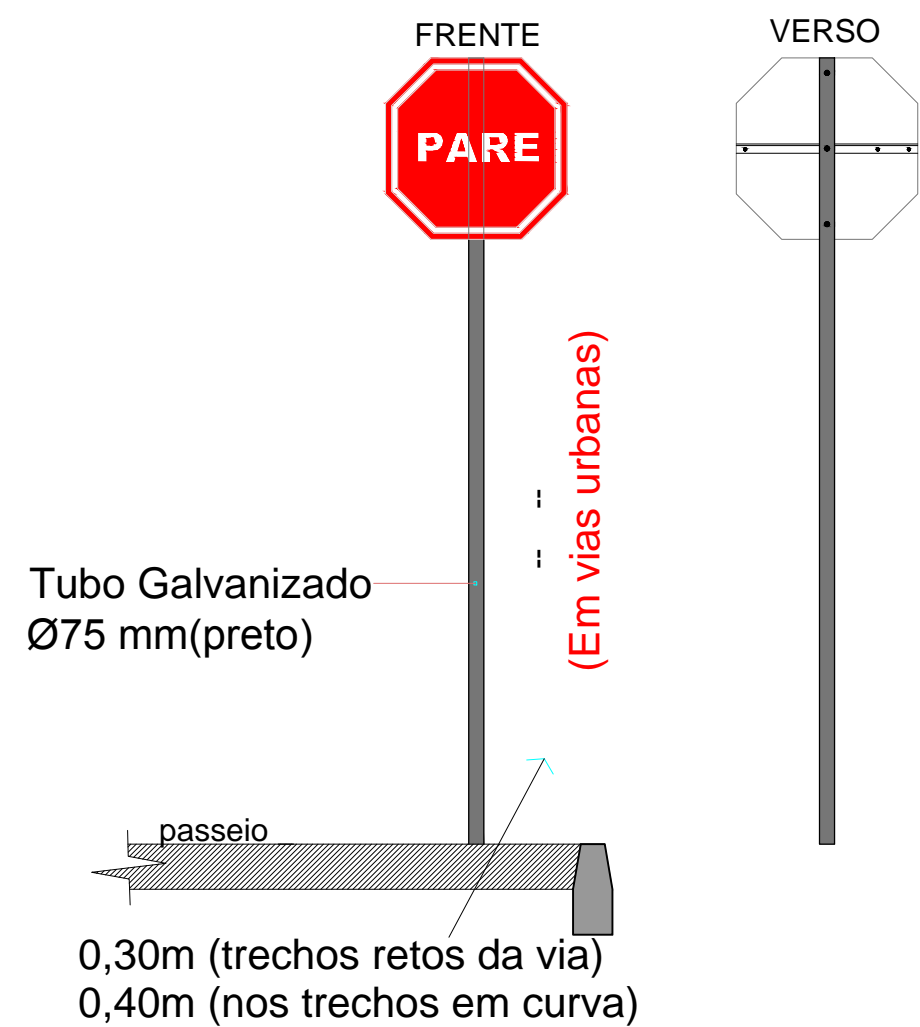


OBS.: Esse modelo será utilizado para placas de Sinalização de PARE para vias urbanas.
--> Detalhe em anexo com medidas.

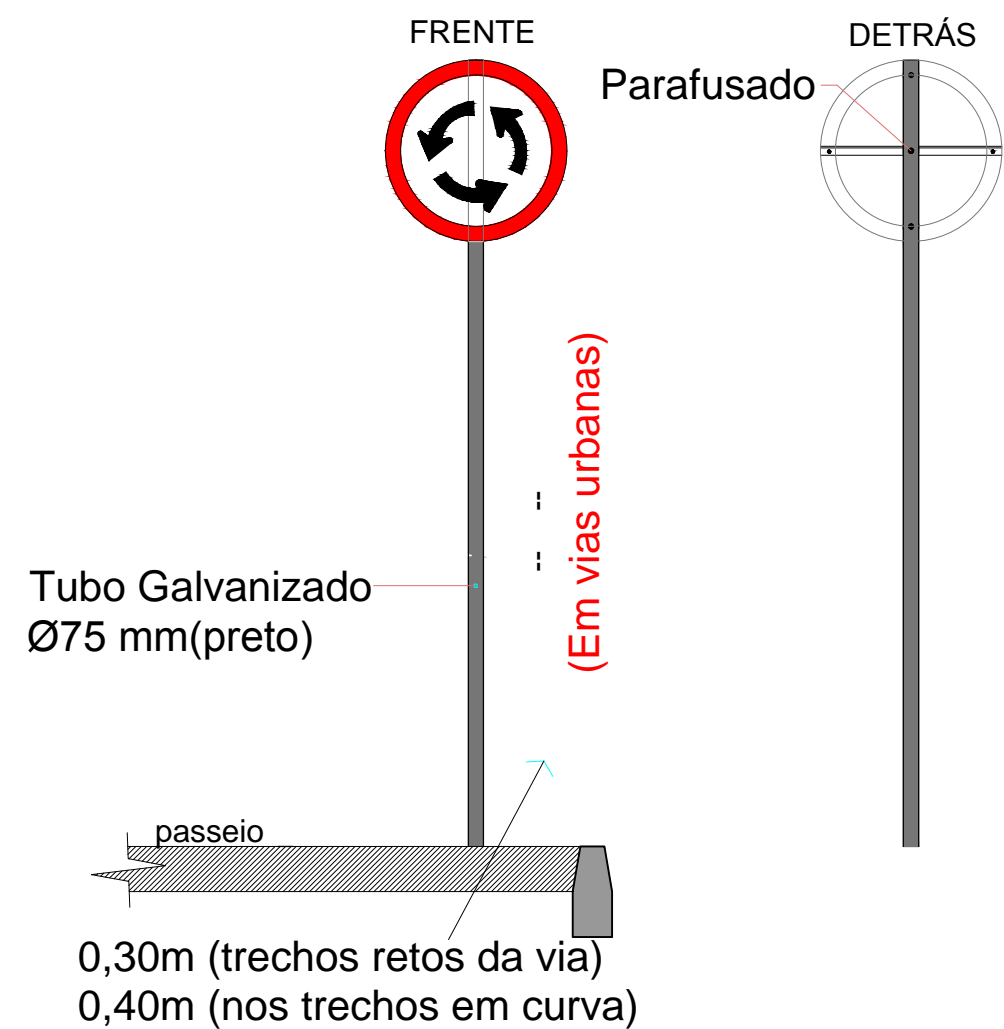


VISTA - PLACA SINALIZAÇÃO

ESC: 1/25

Dados retirados do Manual Brasileiro de sinalização de trânsito (CONTRAN) VOL I

OBS.: Esse modelo será utilizado para placas de sinalização de circulação na rotatória para vias urbanas.
--> Detalhe com medidas anexo ao projeto.

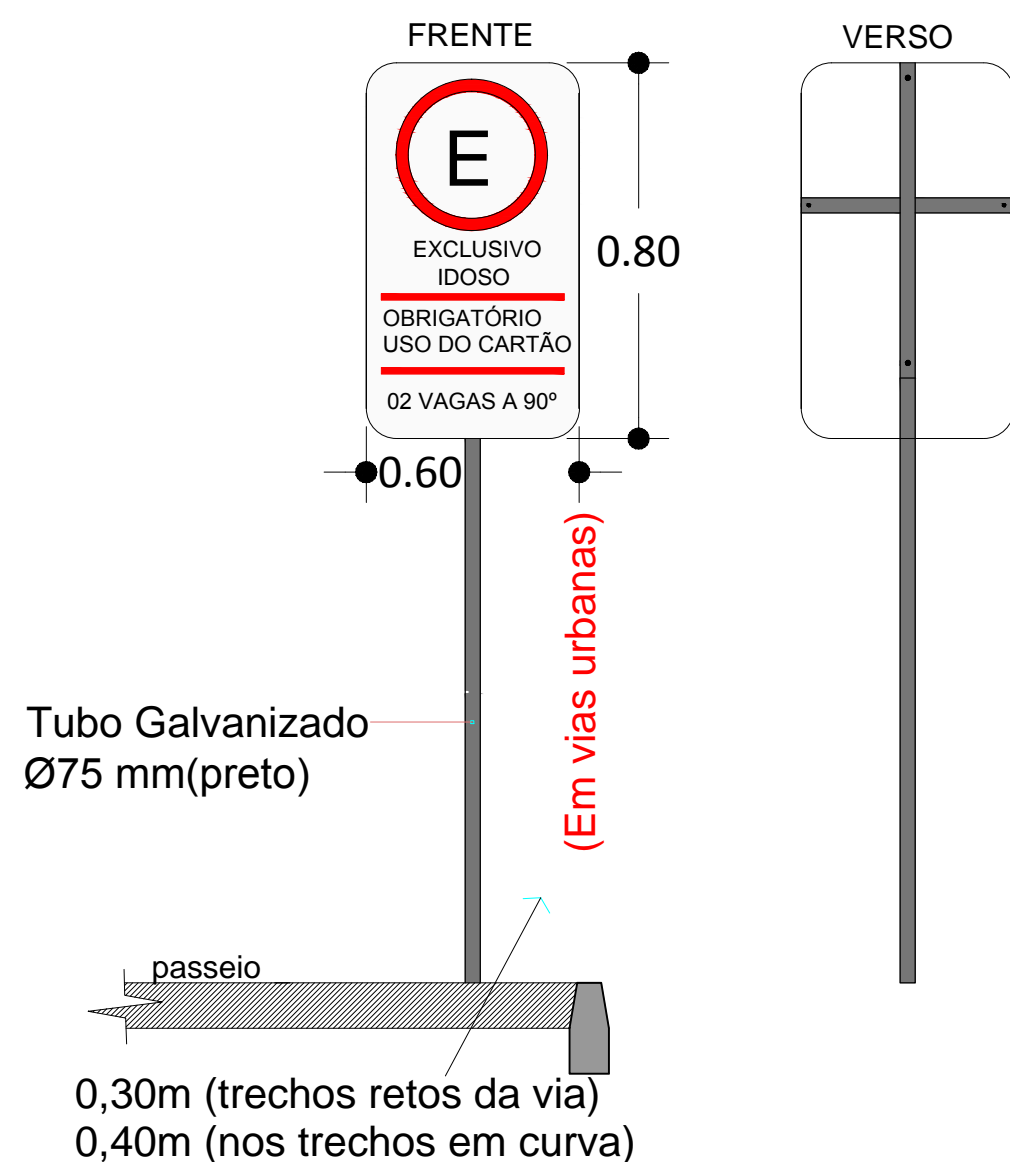


VISTA - PLACA SINALIZAÇÃO

ESC: 1/25

Dados retirados do Manual Brasileiro de sinalização de trânsito (CONTRAN) VOL I

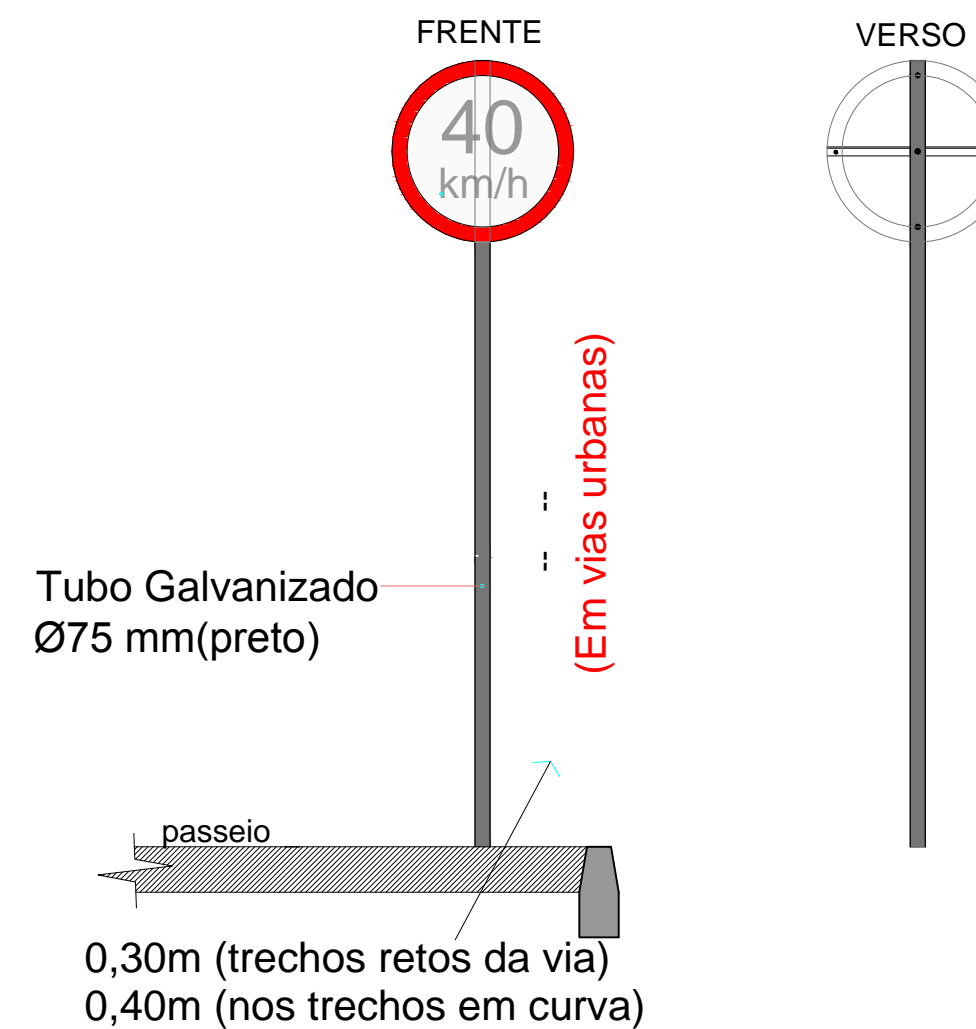
OBS.: Esse modelo será utilizado para placas de sinalização de Travessia Elevada, para vias urbanas.
--> Detalhe com medidas anexo ao projeto.



VISTA - PLACA SINALIZAÇÃO

ESC: 1/25

OBS.: Esse modelo será utilizado para placas de sinalização de Velocidade (40km/h, 80km/h), para vias urbanas.
--> Detalhe com medidas anexo ao projeto.

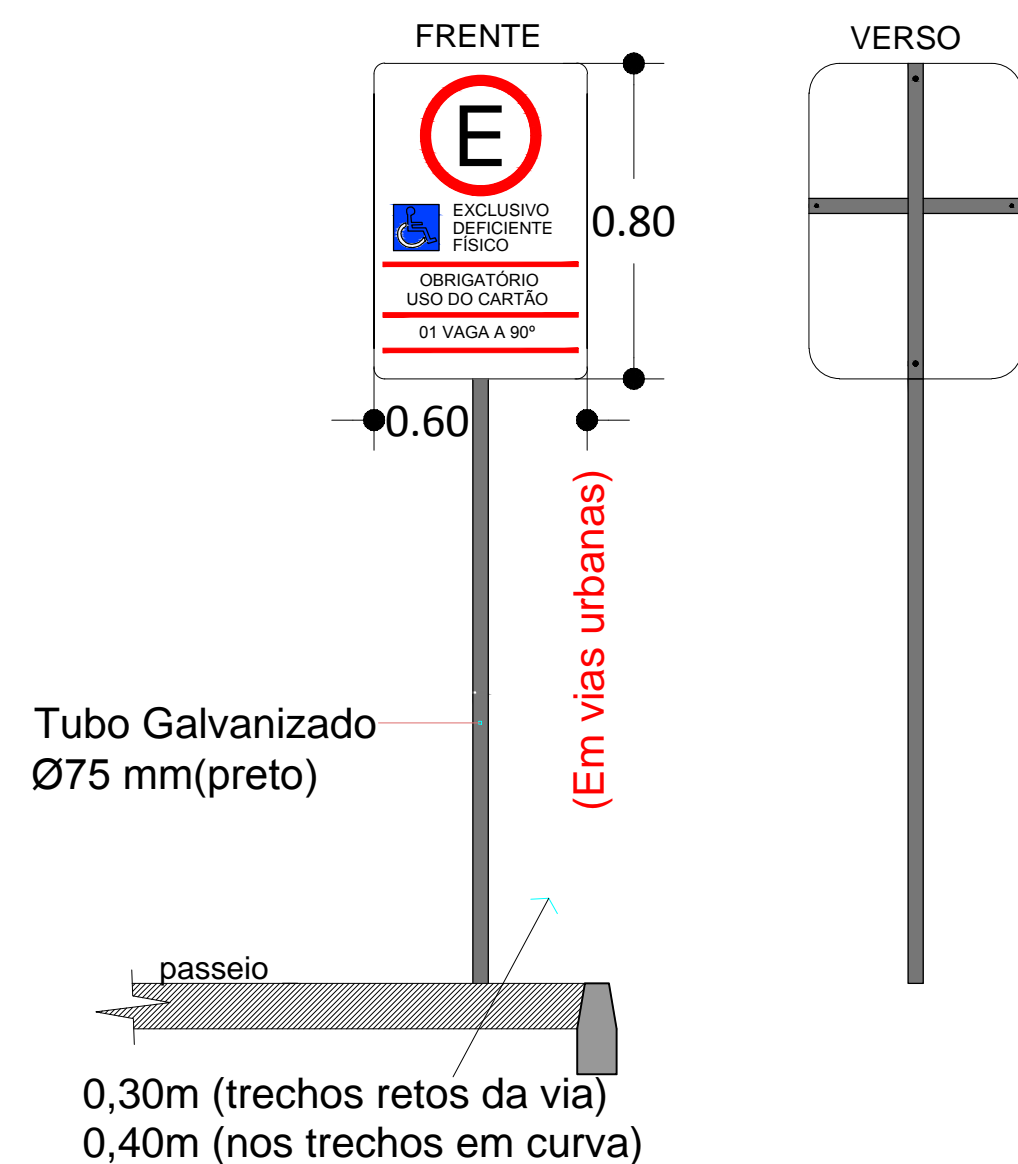


VISTA - PLACA SINALIZAÇÃO

ESC: 1/25

Dados retirados do Manual Brasileiro de sinalização de trânsito (CONTRAN) VOL I

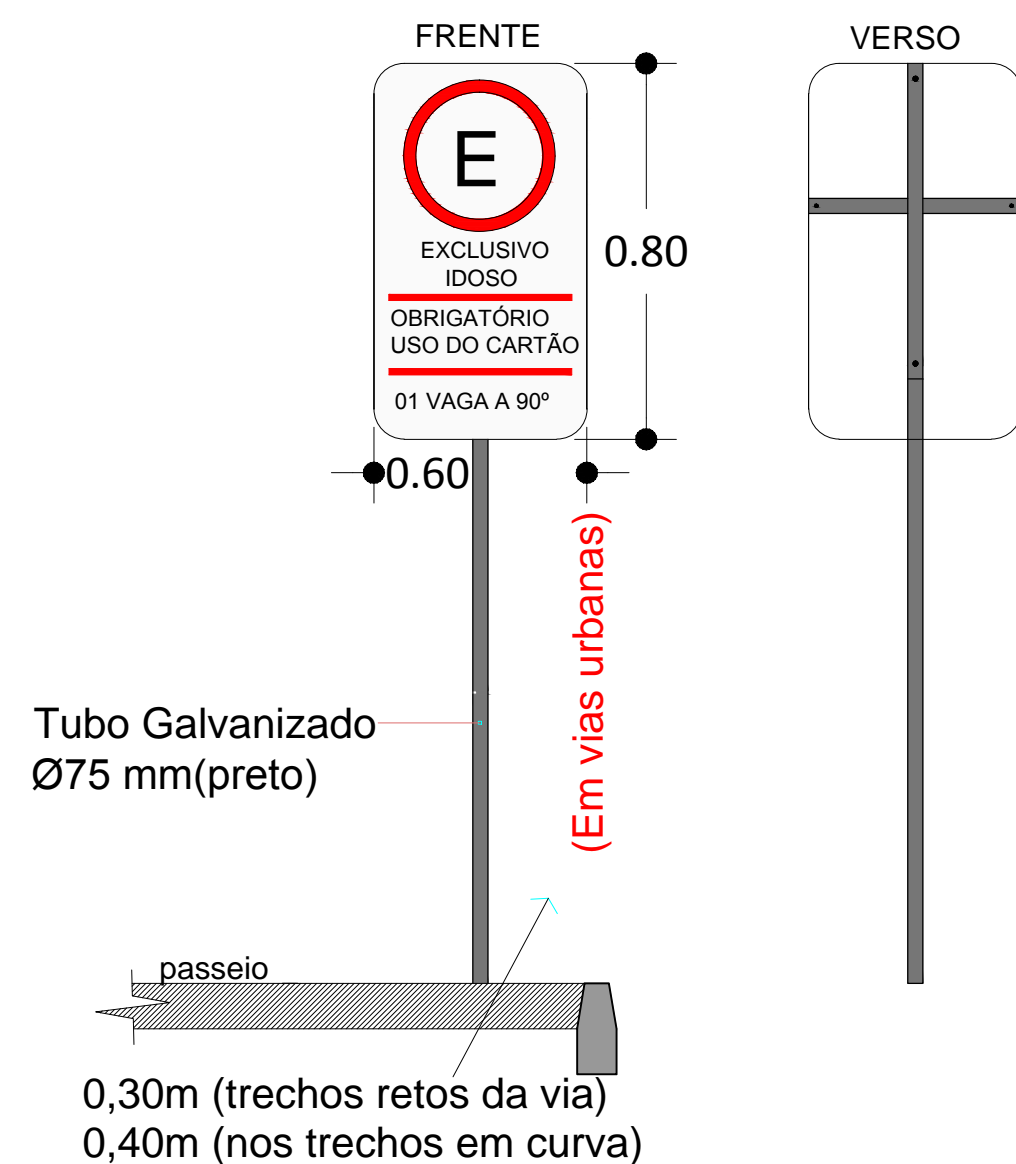
OBS.: Esse modelo será utilizado para placas de sinalização de Travessia Elevada, para vias urbanas.
--> Detalhe com medidas anexo ao projeto.



VISTA - PLACA SINALIZAÇÃO

ESC: 1/25

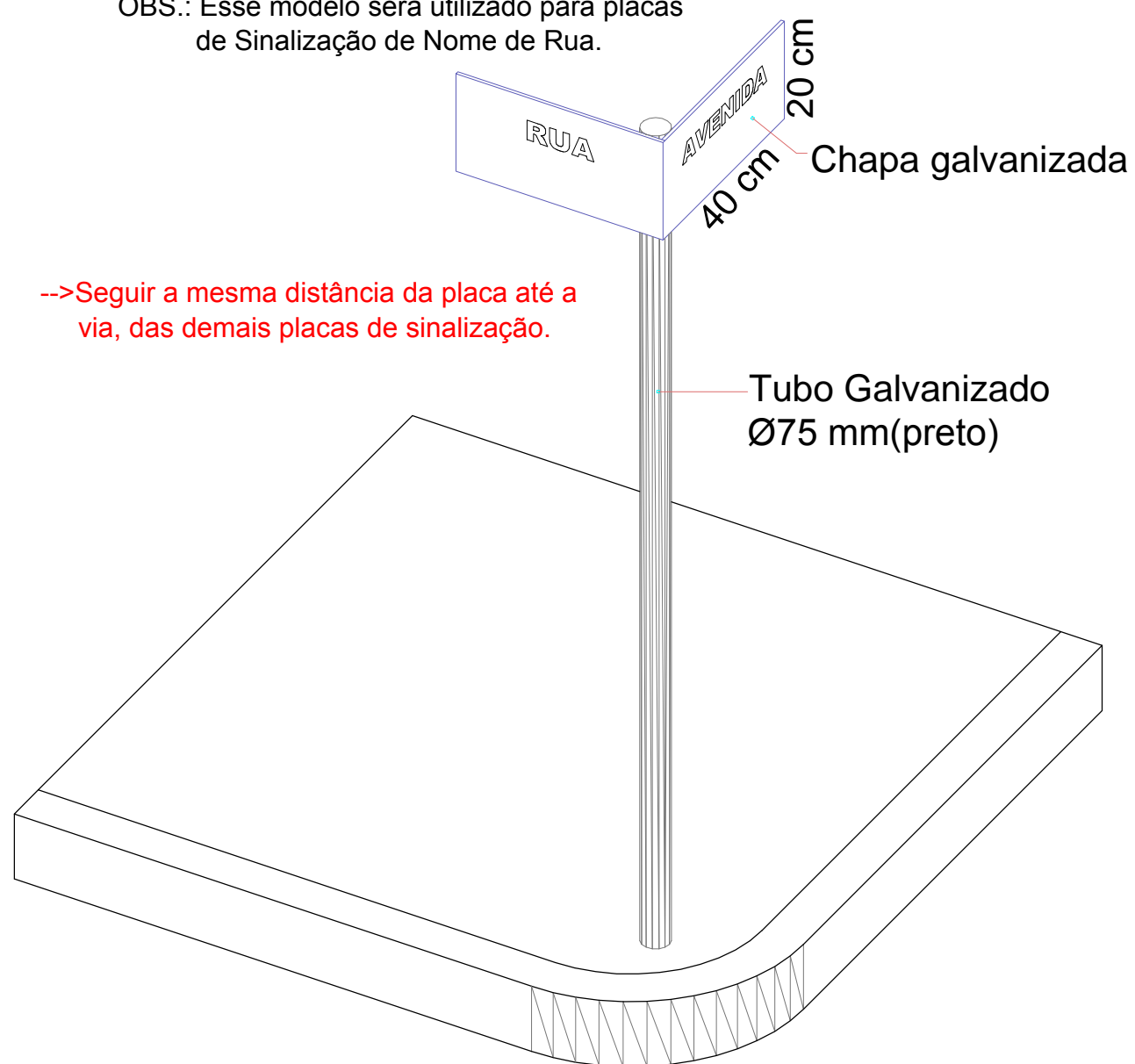
OBS.: Esse modelo será utilizado para placas de sinalização de Travessia Elevada, para vias urbanas.
--> Detalhe com medidas anexo ao projeto.



VISTA - PLACA SINALIZAÇÃO

ESC: 1/25

OBS.: Esse modelo será utilizado para placas de Sinalização de Nome de Rua.



VISTA - PLACA SINALIZAÇÃO

ESC: 1/25

	<p>ASSOCIAÇÃO DOS MUNICÍPIOS DO ENTRE RIOS-SC BOM JESUS DO OESTE-CAMPO ERE-CABI-CUNHA-PORÁ-CUNHATAI-FLOR DO SERTÃO TRACESSINHA-MARAVILHA-MODELO-PALMOTOS-RIQUEZA-ROSELÂNDIA-SALTINHO SANTA TEREZINHA DO PROGRESSO-SÃO MIGUEL DA ROA VISTA-SAUDADES-TIGRINHOS</p>
	<p>ENDEREÇO: Av. Euclides da Cunha, 160 - Cx. P. 47 - Centro 89.874-000 - MARAVILHA - Santa Catarina Fone/Fax: (0**49) 3664-0282 - e-mail: amerios@amerios.com.br CNPJ 00.961.206/0001-88</p>
	<p>MUNICÍPIO DE MARAVILHA - SC</p>
	<p>OBRA: PROJETO DE PAVIMENTAÇÃO ASFÁLTICA VÁRIAS RUAS</p>
<p>RESPONSÁVEL TÉCNICO: ENGENHEIRO CIVIL CREA/SC: 112213-2 REG. NACIONAL: 2510463209</p>	<p>RAFAEL CASSOL BASSO</p>
<p>ESPECIFICAÇÕES: DETALHAMENTO DE PLACAS DE SINALIZAÇÃO</p>	<p>TOPOGRAFIA: MATEUS TURATTI ENGENHEIRO GEÓMETRA CREA/SC: 113.227-9, Geomensor Insc. PRO, Secretaria Topográfica</p>
<p>PROPRIETÁRIO: MUNICÍPIO DE MARAVILHA - SC</p>	<p>ASSINATURA DO PREFEITO(A): ROSIMAR MALDANER</p>
<p>LOCAL: PERÍMETRO URBANO</p>	<p>DATA: OUTUB./2017</p>
<p>DESENHO: VINÍCIUS LUAN SCHNEIDER</p>	<p>INDICADA: CAMILA N. GREGÓRIO RECH</p>