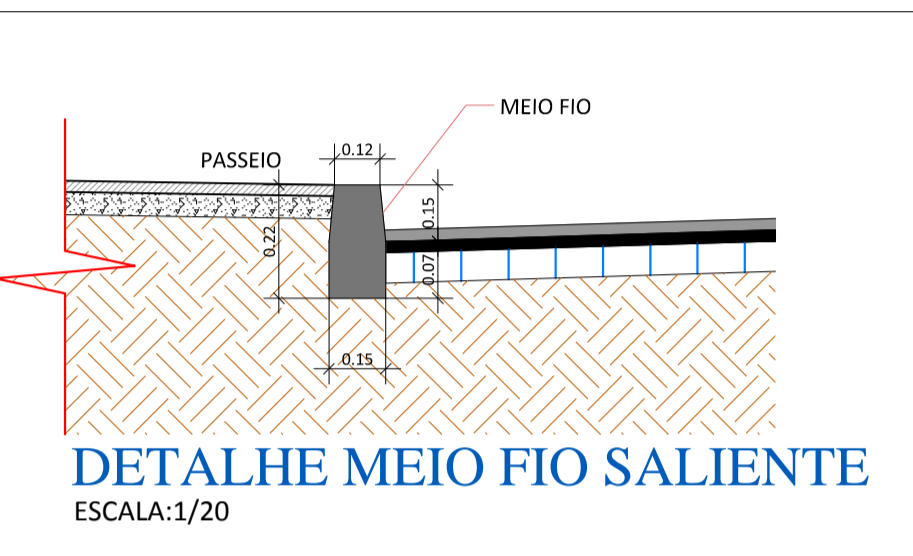
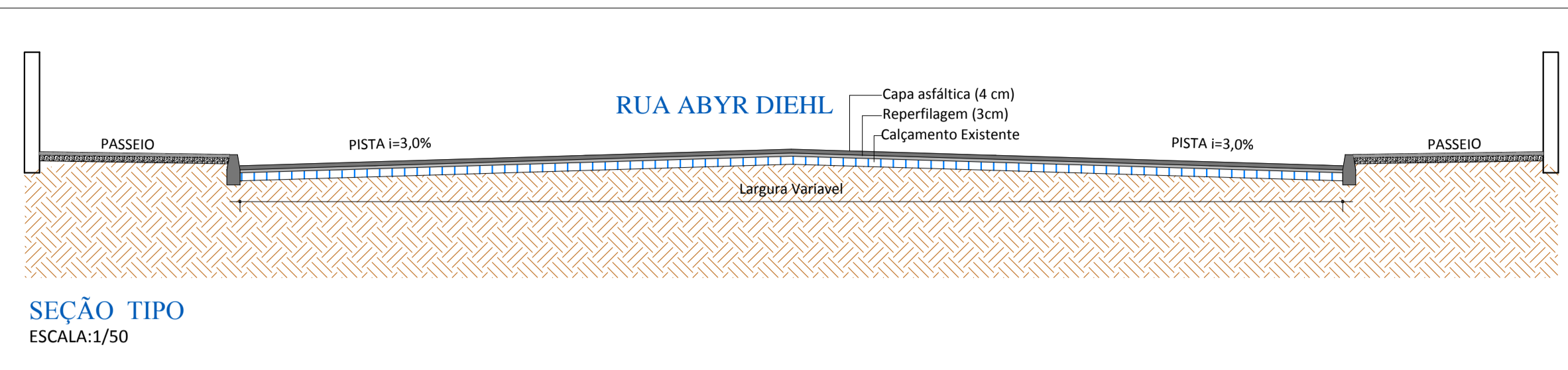
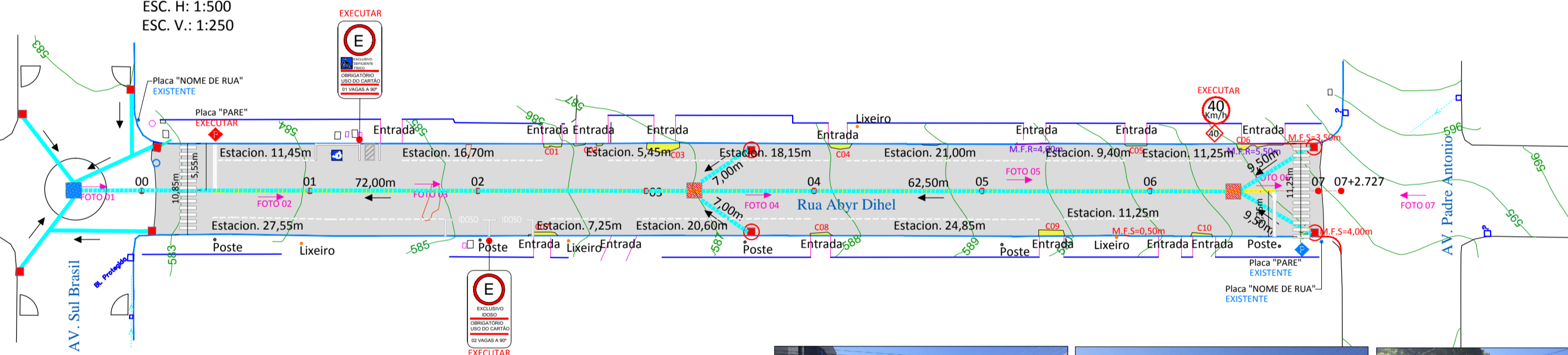


Cotas do TERRENO	Estaca	Distância
582.869	0	0.000
584.055	1	20.000
585.279	2	40.000
586.608	3	60.000
587.859	4	80.000
589.304	5	100.000
591.271	6	120.000
593.847	7	140.000
594.208	7+2.727	142.727



**PERFIL LONGITUDINAL**

ESC. H: 1:500  
ESC. V.: 1:250



**DADOS DO PROJETO:**

- PAVIMENTAÇÃO SOBRE CALÇAMENTO:**
  - REPERFILAGEM=1.521,55m<sup>2</sup>
  - CAPA ASFÁLTICA=1.521,55m<sup>2</sup>
  - MEIO FIO (SALIENTE 15cm)=8,00m
  - MEIO FIO (REBAIXADO)=9,50m
- REMOÇÃO CONCRETO:**
  - C01=0,75m<sup>2</sup> C05=0,60m<sup>2</sup> C09=2,10m<sup>2</sup>
  - C02=0,50m<sup>2</sup> C06=1,85m<sup>2</sup> C10=0,80m<sup>2</sup>
  - C03=3,60m<sup>2</sup> C07=1,30m<sup>2</sup>
  - C04=1,40m<sup>2</sup> C08=0,85m<sup>2</sup>
  - TOTAL REMOÇÃO CONCRETO:13,75m<sup>2</sup>
- PINTURA DE SINALIZAÇÃO:**
  - FAIXA DE ESTACIONAMENTO=184,90m
  - FAIXA DE SEGURANÇA (PARE)=10,90m
  - FAIXA DE PEDESTRE=22,10m
  - FAIXA AMARELA=126,50x2=253,00m
  - PINTURA "IDOSO" (FAIXAS IDOSO)=8,00m
  - LETRAS "IDOSO" 3,65m X 0,65m = 2UND.
  - PINTURA "DEFICIENTE FÍSICO"
  - PICTOGRAMA 1,20X1,20 = 1,44m<sup>2</sup>
  - PINTURA BRANCA (FAIXAS DEF. FÍS.)=19,50m
- DRENAGEM:**
  - TUBO DE Ø40=167,50m
  - BOCA DE LOBO Ø40=4un.
  - CAIXA DE LIGAÇÃO Ø40= 2 un.
- PLACA DE SINALIZAÇÃO:**
  - PLACA "PARE"=1UND.
  - PLACA "IDOSO"=1UND.
  - PLACA "40 Km"=1UND.
  - PLACA "DEF. FÍSICO"=1UND.



**PLANIALTIMÉTRICO**  
ESC.: 1:500



**ASSOCIAÇÃO DOS MUNICÍPIOS DO ENTRE RIOS-SC**

BOM JESUS DO OESTE-CAMPO ERÉ-CAIBI-CUNHA PORÁ-CUNHATAÍ-FLOR DO SERTÃO  
IRACEMINHA-MARAVILHA-MODELO-PALMITOS-RIQUEZA-ROMELÂNDIA-SALTINHO  
SANTA TEREZINHA DO PROGRESSO-SÃO MIGUEL DA BOA VISTA-SAUADDES-TIGRINHOS

ENDEREÇO: Av. Euclides da Cunha, 160 - Cx. P. 47 - Centro  
89.874-000 - MARAVILHA - Santa Catarina  
Fone/Fax: (0\*\*49) 3664-0282 - e-mail: amerios@amerios.com.br  
CNPJ 00.961.206/0001-88



**MUNICÍPIO DE MARAVILHA - SC**

OBRA: **PROJETO DE PAVIMENTAÇÃO ASFÁLTICA RUA ABYR DIEHL**

RESPONSÁVEL TÉCNICO: **RAFAEL CASSOL BASSO**  
ENGENHEIRO CIVIL  
CREA/SC:112213-2  
CREA:2510463209

ASS. RESP. TÉCNICO:

ESPECIFICAÇÕES: **PLANIALTIMÉTRICO, PERFIL LONGITUDINAL, SEÇÃO TIPO E DETALHE.**

TOPÓGRAFO: **MATEUS TURATTI**  
ENGENHEIRO FLORESTAL  
CREA/SC:111.221/9 - Geomensor Insc. PAB  
Sociedade Topográfica

PROPRIETÁRIO: **MUNICÍPIO DE MARAVILHA - SC**

ASSINATURA DO PREFEITO(A):

LOCAL: **PERÍMETRO URBANO**

ROSIMAR MALDANER

DESENHO: **CAMILA GREGÓRIO RECH**

Nº DESENHO: **D4/2017/MARAVILHA/OUT./PROJ.PAV. RUA ABYR DIEHL ENG. JOSÉ...**

DATA: **OUTUB./2017**

ESCALA: **INDICADA**

FOLHA: **02**