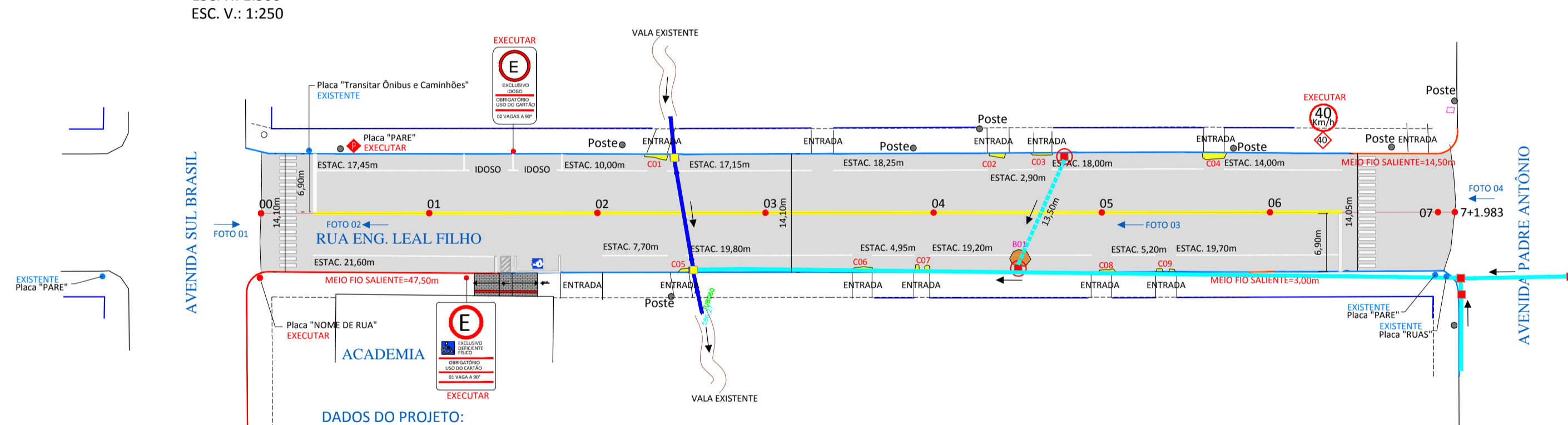
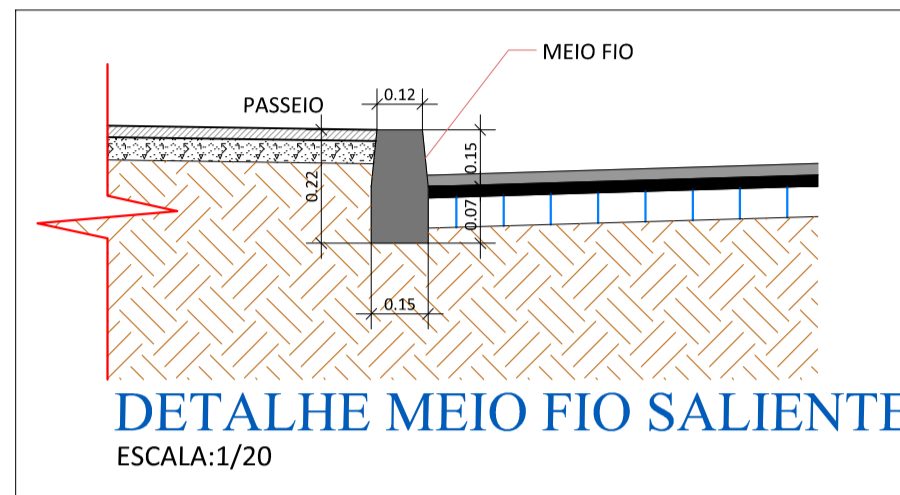
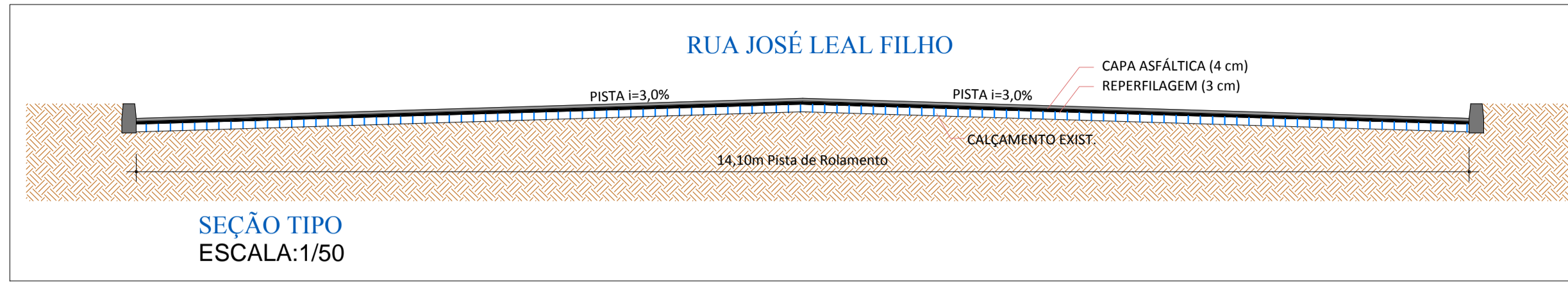


Estaca	Distância	Cotas do TERRENO
0	0.000	588.063
1	20.000	587.655
2	40.000	587.487
3	60.000	587.751
4	80.000	588.560
5	100.000	590.151
6	120.000	592.401
7	140.000	595.168
	141.983	595.446

PERFIL LONGITUDINAL
 ESC. H.: 1:500
 ESC. V.: 1:250



DADOS DO PROJETO:

- PAVIMENTAÇÃO SOBRE CALÇAMENTO:**
 - REPERFILAGEM=2.002,85m²
 - CAPA ASFÁLTICA=2.002,85m²
 - MEIO FIO (SALIENTE 15cm)=65,00m
- DRENAGEM:**
 - TUBO DE Ø40=13,50m
 - BL Ø40=2un.
- PINTURA DE SINALIZAÇÃO:**
 - FAIXA DE ESTACIONAMENTO=195,90m
 - FAIXA DE SEGURANÇA (PARE)=13,80m
 - FAIXA DE PEDESTRE=28,15m
 - FAIXA AMARELA=122,35(2)=244,70m
 - PINTURA "IDOSO": LETRAS IDOSO=(3,65X0,65)=2UND.
 - PINTURA BRANCA (IDOSO)=8,00m
 - PINTURA BRANCA "DEFICIENTE FÍSICO": PICTOGRAMA 1,20X1,20=1,44m²
 - FAIXA BRANCA "DEF. FÍSICO"=10,65m
- REMOÇÃO CONCRETO:**
 - C01=1,30m²
 - C02=0,90m²
 - C03=0,70m²
 - C04=2,12m²
 - C05=0,52m²
 - C06=1,50m²
 - C07=0,88m²
 - C08=0,50m²
 - C09=0,50m²
- REGULARIZAÇÃO BURACOS:**
 - B01=3,50m²
 - TOTAL REGULARIZAÇÃO BURACOS=3,50m²
- PLACA DE SINALIZAÇÃO:**
 - PLACA "NOME DE RUA"=1UND.
 - PLACA "PARE"=1UND.
 - PLACA "VELOCIDADE 40 Km/h"=1UND.
 - PLACA "ESTACION. IDOSO"=1UND.
 - PLACA "ESTACION. DEF. FÍSICO"=1UND.

- DRENAGEM PLUVIAL À EXECUTAR**
 - TUBULAÇÃO Ø30cm
 - TUBULAÇÃO Ø40cm
 - TUBULAÇÃO Ø60cm
 - TUBULAÇÃO Ø80cm
 - TUBULAÇÃO Ø100cm
 - TUBULAÇÃO Ø150cm
 - BOCA LOBO Ø30cm
 - BOCA LOBO Ø40cm
 - BOCA LOBO Ø60cm
 - BOCA LOBO Ø80cm
 - BOCA LOBO Ø100cm
 - BOCA LOBO Ø150cm
- DRENAGEM PLUVIAL EXISTENTE**
 - TUBULAÇÃO Ø20cm
 - TUBULAÇÃO Ø30cm
 - TUBULAÇÃO Ø40cm
 - TUBULAÇÃO Ø60cm
 - TUBULAÇÃO Ø80cm
 - TUBULAÇÃO Ø100cm
 - TUBULAÇÃO Ø150cm
 - BOCA LOBO Ø20cm
 - BOCA LOBO Ø30cm
 - BOCA LOBO Ø40cm
 - BOCA LOBO Ø60cm
 - BOCA LOBO Ø80cm
 - BOCA LOBO Ø100cm
 - BOCA LOBO Ø150cm



PLANIMETRIA
 ESC.1/500



ASSOCIAÇÃO DOS MUNICÍPIOS DO ENTRE RIOS-SC
 BOM JESUS DO OESTE-CAMPO ERÊ-CAIBI-CUNHA POÁ-CUNHATAÍ-FLORES DO SERTÃO
 IRACEMINHA-MARAVILHA-MODELO-PALMITOS-RIQUEZA-ROMELÂNDIA-SALTINHO
 SANTA TEREZINHA DO PROGRESSO-SÃO MIGUEL DA BOA VISTA-SAUDADES-TIGRINHOS

ENDERÇO:
 Av. Euclides da Cunha, 160 - Cx. P. 47 - Centro
 89.874-000 - MARAVILHA - Santa Catarina
 Fone/Fax: (0**49) 3664-0282 - e-mail: amerios@amerios.com.br
 CNPJ 00.961.206/0001-88



MUNICÍPIO DE MARAVILHA - SC

OBRA:
PROJETO DE PAVIMENTAÇÃO ASFÁLTICA RUA ENG. JOSÉ LEAL FILHO

RESPONSÁVEL TÉCNICO:
 ENGENHEIRO CIVIL
 CREA/SC: 112213-2
 REG. NACIONAL: 2510463209

RAFAEL CASSOL BASSO

ASS. RESP. TÉCNICO:
 ROSIMAR MALDANER

ESPECIFICAÇÕES:
 PLANALTIMÉTRICO, PERFIL LONGITUDINAL
 PLANIMETRIA, E SEÇÃO TIPO.

TOPOGRAFIA:
 MATEUS TURATTI
 ENGENHEIRO FOTOGRAFIA
 CREA/SC: 11.227-5
 ASSINATURA DO PROFISSIONAL:

PROPRIETÁRIO:
 MUNICÍPIO DE MARAVILHA - SC

LOCAL:
 PERÍMETRO URBANO

DATA:
 04/2017