

COORDENADAS GEOGRÁFICAS

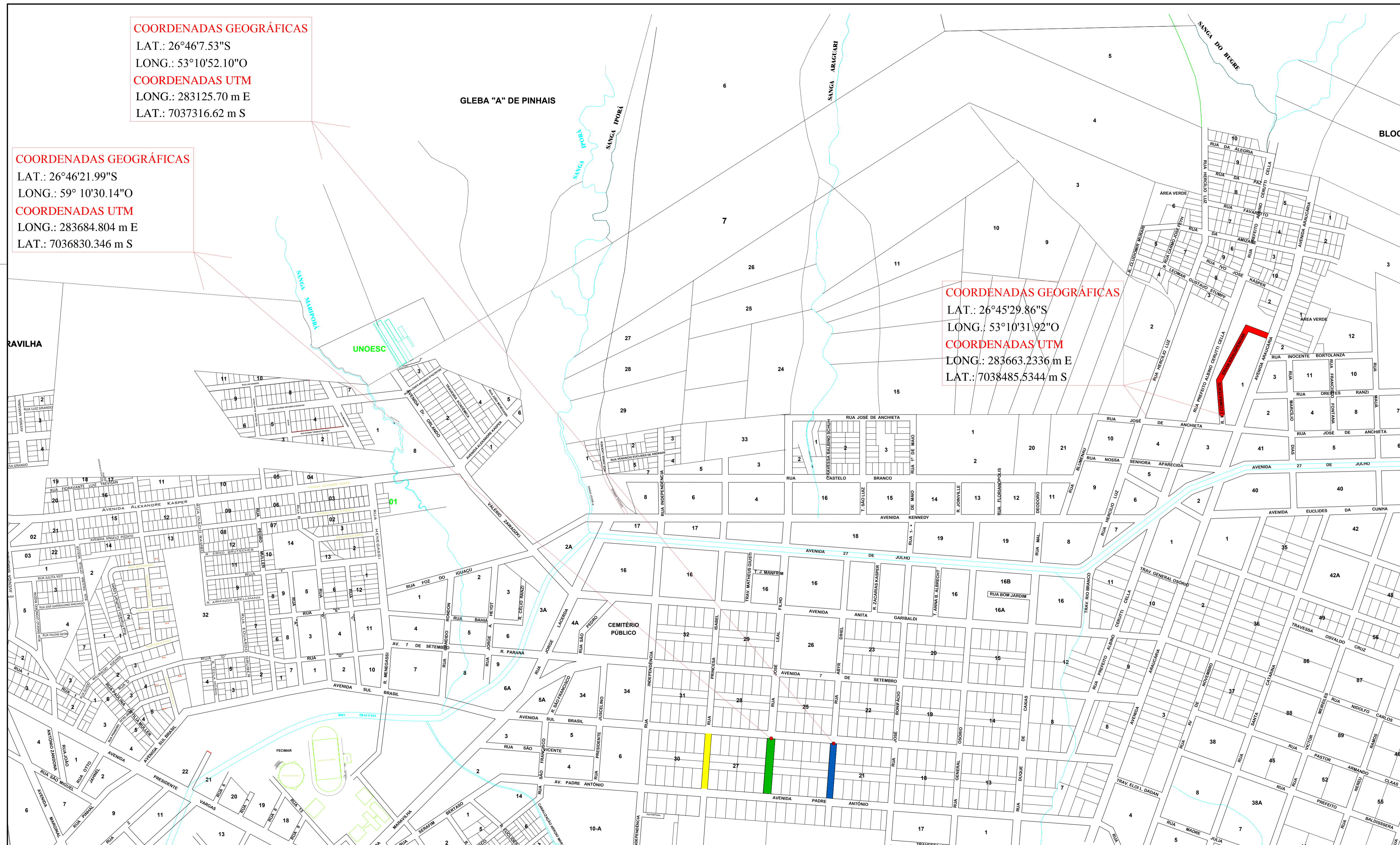
LAT.: 26°46'7.53"S
LONG.: 53°10'52.10"O
COORDENADAS UTM
LONG.: 283125.70 m E
LAT.: 7037316.62 m S

COORDENADAS GEOGRÁFICAS

LAT.: 26°46'21.99"S
LONG.: 59° 10'30.14"O
COORDENADAS UTM
LONG.: 283684.804 m E
LAT.: 7036830.346 m S


COORDENADAS GEOGRÁFICAS

LAT.: 26°45'29.86"S
LONG.: 53°10'31.92"O
COORDENADAS UTM
LONG.: 283663.2336 m E
LAT.: 7038485.5344 m S




BLOCO

COORDENADAS GEOGRÁFICAS
LAT.: 26°45'29.86"S
LONG.: 53°10'31.92"O
COORDENADAS UTM
LONG.: 283663.2336 m E
LAT.: 7038485.5344 m S



ASSOCIAÇÃO DOS MUNICÍPIOS DO ENTRE RIOS-SC
BOM JESUS DO OESTE-CAMPO ERÉ-CABU-CUNHA PORÁ-CUNHATAÍ-FLOR DO SERTÃO
IRACEMINHA-MARAVILHA-MODELO-PALMITOS-RIQUEZA-ROMELÂNDIA-SALTINHO
SANTA TEREZINHA DO PROGRESSO-SÃO MIGUEL DA BOA VISTA-SAUADES-TIGRINHOS

ENDEREÇO:
Av. Euclides da Cunha, 160 - Cx. P. 47 - Centro
89.874-000 - MARAVILHA - Santa Catarina
Fone/Fax: (0**49) 3664-0282 - e-mail: amerios@amerios.com.br
CNPJ: 00.961.206/0001-88



MUNICÍPIO DE MARAVILHA - SC

OBRA:
**PROJETO DE PAVIMENTAÇÃO ASFÁLTICA
VÁRIAS RUAS**

RESPONSÁVEL TÉCNICO:
ENGENHEIRO CIVIL
CREA/SC: 112213-2
REG. NACIONAL: 2510463209
RAFAEL CASSOL BASSO

ASS. RESP. TÉCNICO:
ROSIMAR MALDANER

ESPECIFICAÇÕES:
MAPA DE LOCALIZAÇÃO DAS RUAS PROJETADAS

PROPRIETÁRIO:
MUNICÍPIO DE MARAVILHA - SC

TOPOGRÁFICO:
MATEUS TURATTI
ENGENHEIRO GEODISTA
CREA/SC: 111.277-5, Geomensor Insca. P. 02
Geómetra Topográfica

LOCAL:
PERÍMETRO URBANO

DESIGNADO:
CAMILA GREGÓRIO RECH

DATA:
04/2017/MARAVILHA/OUT./PROJ.PAV. RUA ABRV DIHEL ENG. JOSÉ... OUTUB./2017

ESCALA:
INDICADA

FOLHA:
00